

# Opinión pública en el Perú

Perú, 27 de octubre de 2021

©Todos los derechos reservados. El contenido de este informe no puede ser reproducido, divulgado ni registrado sin autorización previa por escrito de Ipsos.

**LAMPADIA.COM**



## Liderazgo de Pedro Castillo

¿Cómo calificaría al presidente Pedro Castillo en cuanto a su liderazgo? (%)

- Tiene la capacidad de liderazgo para resolver los problemas del país
- No tiene la capacidad de liderazgo para resolver los problemas del país
- No precisa




# SITUACIÓN ECONÓMICA

## Reactivación y recuperación del empleo

¿Qué opina sobre la actitud del gobierno hacia la reactivación de la economía y la recuperación del empleo en el Perú? (%)


- El gobierno no sabe cómo hacer para reactivar la economía o tiene ideas equivocadas que paralizan la inversión
- Algunos ministros hacen planteamientos a favor de la reactivación pero algunas declaraciones y designaciones del presidente Castillo generan temor y frenan la inversión
- El gobierno sabe qué hacer para reactivar la economía y está tomando las medidas necesarias para aumentar la inversión y recuperar el empleo
- No precisa



## Relación entre Vladimir Cerrón y Pedro Castillo

¿Cómo cree que es la relación actual entre el presidente Pedro Castillo y el líder de Perú Libre Vladimir Cerrón? (%)

- El distanciamiento es solo aparente porque Castillo y Cerrón actúan coordinadamente
- Se ha producido cierto distanciamiento, pero Cerrón sigue teniendo influencia porque Castillo no quiere perder el apoyo de la bancada de Perú Libre.
- Se ha producido cierto distanciamiento pero Cerrón sigue teniendo influencia porque Castillo teme que Cerrón divulgue información confidencial que lo compromete.
- Se ha producido una ruptura real entre Castillo y Cerrón, están muy distanciados
- No precisa



## Capacidad de Pedro Castillo para elegir ministros y funcionarios

¿A usted le parece que el presidente Pedro Castillo sabe o no sabe seleccionar a personas capaces e intachables para que sean ministros y funcionarios públicos que lo ayuden a gobernar? (%)

- Sí sabe seleccionar personas capaces e intachables para ocupar cargos importantes
- No sabe seleccionar personas capaces e intachables para ocupar cargos importantes
- No precisa



## Expectativas sobre el ministro del Interior

Como sabe, Luis Barranzuela fue abogado de Vladimir Cerrón y otros acusados de diversos delitos antes de asumir el cargo de ministro del Interior. ¿Cree que Barranzuela como ministro ordenará a la Policía Nacional que haga su trabajo de investigar y capturar, de ser el caso, a los inculpados o, por el contrario, procurará ayudar a sus antiguos clientes? (%)

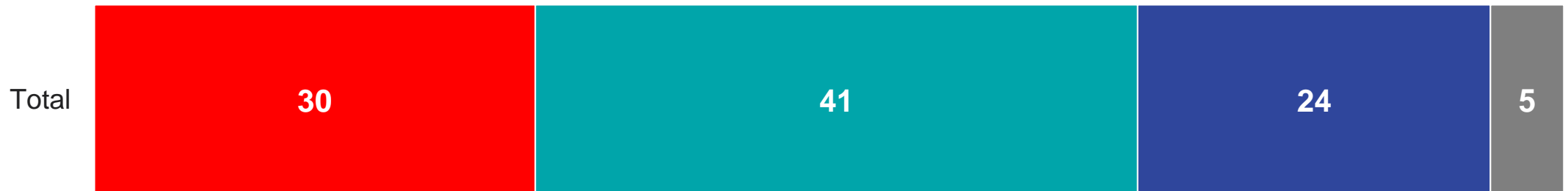
- Procurará ayudar a sus antiguos clientes
- Ordenará a la Policía que haga su trabajo
- No precisa



## Hoja de coca, cultivos alternativos y erradicación

Con respecto a la producción de la hoja de coca en el Perú. ¿Qué cree que se debería hacer? (%)

- No se debería erradicar los cultivos de coca por ser parte de una costumbre tradicional en el país
- Se debería promover cultivos alternativos para erradicar los cultivos de coca dedicados al narcotráfico
- Se debe erradicar los cultivos de manera decidida
- No precisa



## Designación del ministro de Educación

Como sabe, Carlos Gallardo, actual ministro de Educación fue uno de los dirigentes del sindicato que llevó adelante la huelga magisterial en el 2017 con apoyo del Movadef. ¿Está de acuerdo o en desacuerdo con que el presidente Castillo haya nombrado ministro de Educación a Carlos Gallardo? (%)

- De acuerdo con la designación
- En desacuerdo con la designación
- No precisa



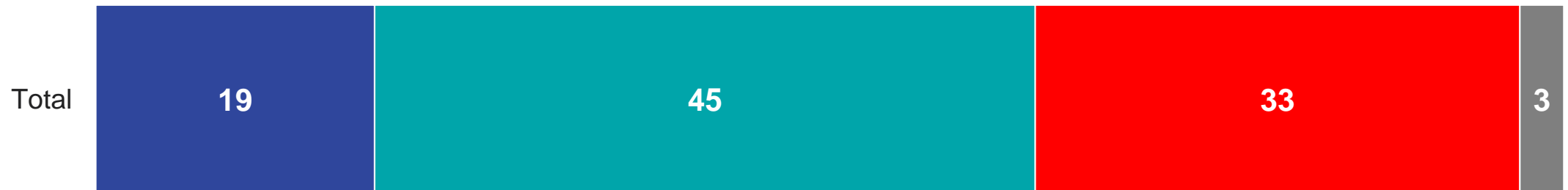


# SITUACIÓN POLÍTICA

## Pedro Castillo y la verdad

En una escala del 1 al 4, donde 4 significa que “el presidente Castillo siempre dice la verdad” y 1 significa que “el presidente Castillo nunca dice la verdad” Dígame, ¿cómo lo calificaría usted? (%)

■ El presidente Castillo siempre dice la verdad (4)   ■ A veces   ■ El presidente Castillo nunca dice la verdad (1)   ■ No precisa



## Participación de Evo Morales en política peruana

¿Qué opina de la participación política del expresidente de Bolivia Evo Morales en el Perú? (%)

- Tiene derecho a venir cuando quiera para divulgar sus ideas como promover una Asamblea Constituyente
- No tiene derecho a participar en la política peruana porque es un político extranjero.
- No precisa



# Ficha Técnica

Encuesta efectuada cara a cara en hogares por encargo de Lampadia a 1209 personas mayores de 18 años de todos los NSE en el ámbito nacional urbano-rural el 26 y 27 de octubre del 2021.

# Ficha Técnica: Encuesta Nacional Urbano-Rural

1. **Nombre de la encuestadora:** IPSOS OPINIÓN Y MERCADO S.A
2. **Número de registro:** 0001-REE / JNE
3. **Persona jurídica que encomendó la encuesta:** LAMPADIA
4. **Objetivo del estudio:** Evaluar la percepción, opinión y actitudes hacia temas políticos, económicos y sociales del país.
5. **Universo:** Tamaño de la población objetivo: Para la construcción del diseño de la muestra se ha tomado como marco muestral a hombres y mujeres de 18 años a más de la población nacional urbano rural del Perú (**24,290,921 personas**).
6. **Distribución Poblacional**

**Cuadro 1**

Región	Urbano		Rural		Total	
Lima	8,383,077	34.5%		0.0%	<b>8,383,077</b>	<b>34.5%</b>
Costa Norte	3,539,096	14.6%	327,144	1.3%	<b>3,866,240</b>	<b>15.9%</b>
Sierra Norte	533,800	2.2%	1,374,554	5.7%	<b>1,908,354</b>	<b>7.9%</b>
Costa Centro	605,339	2.5%	20,203	0.1%	<b>625,542</b>	<b>2.6%</b>
Sierra Centro	1,017,315	4.2%	736,795	3.0%	<b>1,754,110</b>	<b>7.2%</b>
Costa Sur 1/	1,916,584	7.9%	59,600	0.2%	<b>1,976,184</b>	<b>8.1%</b>
Sierra Sur	1,541,247	6.3%	1,295,358	5.3%	<b>2,836,605</b>	<b>11.7%</b>
Oriente	1,884,077	7.8%	1,056,732	4.4%	<b>2,940,809</b>	<b>12.1%</b>
<b>Total</b>	<b>19,420,535</b>	<b>79.9%</b>	<b>4,870,386</b>	<b>20.1%</b>	<b>24,290,921</b>	<b>100.0%</b>

*Padrón de Población hábil para votar 2021 - RENIEC  
Estadística Poblacional 2021 – Ipsos*

**Cuadro 2**

Sexo	Total
Masculino	49.8%
Femenino	50.2%
<b>Total</b>	<b>100%</b>

*Población hábil para votar 2021 RENIEC*

**Cuadro 3**

Edad	Total
18 a 25 años	19.4%
26 a 42 años	40.3%
43 a 70 años	40.3%
<b>Total</b>	<b>100%</b>

*Estimaciones INEI*

# Ficha Técnica: Encuesta Nacional Urbano-Rural

- Tamaño de la muestra:** 1209 personas entrevistadas
- Margen de error:** Para los resultados obtenidos se tiene un margen de error de +/-2.815%
- Nivel de confianza:** Se asume un nivel de confianza de 95% y varianza máxima en las proporciones poblacionales ( $p=q=0.5$ )

## 10. Metodología de Muestreo

**Diseño Muestral:** Se realizó una muestra de conglomerados estratificado en la primera etapa, donde los estratos se definen por el cruce de la variable región geográfica (Lima, Costa Norte, Costa Sur, Costa Centro, Sierra Norte, Sierra Sur, Sierra Centro, Oriente) y ámbito (Urbano y rural) y en cada estrato se seleccionó en forma aleatoria una muestra de localidades, y dentro de ellas zonas con inicio aleatorio de manzanas. Posteriormente se realizó un muestreo sistemático de viviendas en cada manzana seleccionada, finalmente dentro de la vivienda se busca a las personas siguiendo cuotas de sexo y edad.

Las encuestas fueron realizadas en hogares de manera presencial (cara a cara). Cabe señalar que las encuestas que realiza el grupo Ipsos se hacen en cumplimiento de los puntos exigidos y aprobados por el Ministerio de Salud: uso de mascarillas, caretas y guardando el metro y medio de distancia.

**Etapas de Muestreo:** La selección de unidades muestrales se ha realizado de la siguiente manera:

Etapa	Unidad de muestreo	Tipo de selección de la unidad de muestreo
1	Localidades	<b>Probabilístico.</b> Conglomerados estratificados, seleccionados usando un muestreo aleatorio sistemático proporcional al número de habitantes de cada localidad.
2	Zonas	<b>Probabilístico.</b> Sistemático con inicio aleatorio de manzana, probabilidad de selección proporcional al tamaño (viviendas).
3	Viviendas	<b>Probabilístico.</b> Sistemático con inicio aleatorio.
4	Persona	Por cuotas de sexo, edad

- Marco muestral:** Ipsos cuenta usa como marco muestral la última cartografía del INEI, que proviene del Censo 2017.
- Sistema de muestreo:** En el manejo de nuestro marco muestral cartográfico para la selección de viviendas se utiliza un sistema de muestreo de manzanas (SIMUM) en entorno visual de Ipsos Perú; este software permite seleccionar muestras de manzanas sistemáticamente con inicio aleatorio de tal manera que estas sean representativas.
- Procedimiento de selección del entrevistado:** Los entrevistados fueron elegidos de manera aleatoria dentro de cada vivienda respetando las cuotas de sexo y edad.
- Detalle de todos los lugares donde se ejecutó la encuesta:** Se tuvo una cobertura de 24 departamentos más la Prov. Const. Del Callao, 53 provincias, 63 localidades y 104 distritos.
- Fecha de trabajo de campo:** 26 y 27 de octubre del 2021
- Página web y dirección de correo electrónico**  
[www.ipsos.es-pe](http://www.ipsos.es-pe)  
Guillermo Loli (Coordinador Ejecutivo): [Guillermo.loli@ipsos.com](mailto:Guillermo.loli@ipsos.com)

# Ficha Técnica: Encuesta Nacional Urbano-Rural

## Anexo 1: Detalle de localidades visitadas

Macro Región	Ámbito	Departamento	Provincia	Localidad	Distrito
Lima	Urbano	Lima	Lima	Lima	Ate Vitarte;Barranco;Breña;Carabayllo;Chorrillos;Comas;El Agustino;Independencia;Jesus Maria;La Molina;La Victoria;Lima;Lince;Los Olivos;Miraflores;Pueblo Libre;Puente Piedra;Rimac;San Borja;San Isidro;San Juan De Lurigancho;San Juan De Miraflores;San Martín De Porres;San Miguel;Santa Anita;Santiago De Surco;Surquillo;Villa El Salvador;Villa Maria Del Triunfo
Lima	Urbano	Callao	Callao	Callao	Callao;La Perla;Mi Peru;Ventanilla
Costa Centro	Rural	Lima	Cañete	Zuñiga	Zuñiga
Sierra Centro	Rural	Junin	Concepción	Mito	Mito
Costa Centro	Urbano	Lima	Huaral	Huaral	Huaral
Costa Centro	Urbano	Lima	Huaura	Huacho	Huacho
Costa Centro	Urbano	Lima	Huaura	Sayan	Sayan
Costa Sur	Urbano	Arequipa	Arequipa	Arequipa	Cayma;Paucarpata;Mariano Melgar;Alto Selva Alegre
Costa Norte	Urbano	La Libertad	Trujillo	Trujillo	La Esperanza;El Porvenir;Trujillo
Costa Norte	Urbano	La Libertad	Trujillo	Moche	Moche
Sierra Norte	Urbano	La Libertad	Sanchez Carrion	Huamachuco	Huamachuco
Sierra Norte	Rural	La Libertad	Sanchez Carrion	Sanagoran	Sanagoran
Sierra Norte	Rural	La Libertad	Santiago De Chuco	Cachicadan	Cachicadan
Costa Norte	Urbano	Lambayeque	Chiclayo	Chiclayo	Jose Leonardo Ortiz;Chiclayo
Costa Norte	Urbano	Lambayeque	Lambayeque	Lambayeque	Lambayeque
Costa Norte	Urbano	Lambayeque	Chiclayo	Monsefu	Monsefu
Costa Norte	Urbano	Lambayeque	Chiclayo	Pomalca	Pomalca
Costa Norte	Urbano	Lambayeque	Chiclayo	Patapo	Patapo
Costa Norte	Rural	Lambayeque	Lambayeque	Morrope	Morrope
Costa Norte	Urbano	Piura	Piura	Piura	Castilla;Piura
Costa Norte	Urbano	Piura	Sullana	Sullana	Sullana
Costa Norte	Urbano	Piura	Talara	Talara	Pariñas
Costa Norte	Rural	Piura	Piura	Tambo Grande	Tambo Grande
Sierra Norte	Rural	Piura	Huancabamba	Huarmaca	Huarmaca
Sierra Centro	Urbano	Junin	Huancayo	Huancayo	Huancayo
Selva	Urbano	Junin	Chanchamayo	Chanchamayo - La Merced	Chanchamayo - La Merced
Sierra Centro	Urbano	Junin	Chupaca	Chupaca	Chupaca
Sierra Centro	Urbano	Junin	Junin	Junin	Junin
Selva	Rural	Junin	Satipo	Pangoa	Pangoa
Sierra Centro	Rural	Huancavelica	Tayacaja	Salcahuasi	Salcahuasi
Sierra Sur	Urbano	Apurimac	Andahuaylas	Andahuaylas	Andahuaylas
Sierra Sur	Rural	Apurimac	Andahuaylas	Andarapa	Andarapa
Sierra Sur	Rural	Apurimac	Andahuaylas	Pacucha	Pacucha
Sierra Sur	Urbano	Ayacucho	Huamanga	Ayacucho	Ayacucho

# Ficha Técnica: Encuesta Nacional Urbano-Rural

## Anexo 1: Detalle de localidades visitadas

Macro Región	Ámbito	Departamento	Provincia	Localidad	Distrito
<b>Sierra Norte</b>	Urbano	Cajamarca	Cajamarca	Cajamarca	Cajamarca
<b>Selva</b>	Rural	Cajamarca	San Ignacio	San Ignacio	San Ignacio
<b>Sierra Norte</b>	Rural	Cajamarca	Chota	Lajas	Lajas
<b>Costa Centro</b>	Urbano	Ica	Chincha	Chincha	Chincha Alta
<b>Selva</b>	Urbano	Amazonas	Utcubamba	Bagua Grande	Bagua Grande
<b>Costa Norte</b>	Urbano	Ancash	Santa	Chimbote	Chimbote
<b>Sierra Norte</b>	Urbano	Ancash	Pallasca	Conchucos	Conchucos
<b>Sierra Sur</b>	Urbano	Cusco	Cusco	Cusco	Cusco;San Sebastian
<b>Sierra Sur</b>	Urbano	Cusco	Anta	Anta	Anta
<b>Selva</b>	Urbano	Madre De Dios	Tambopata	Puerto Maldonado	Tambopata
<b>Sierra Centro</b>	Urbano	Huanuco	Huanuco	Huanuco	Huanuco
<b>Selva</b>	Rural	Huanuco	Leoncio Prado	Mariano Damaso Beraun	Mariano Damaso Beraun
<b>Sierra Centro</b>	Rural	Huanuco	Ambo	San Rafael	San Rafael
<b>Sierra Norte</b>	Rural	Ancash	Carhuaz	Amashca	Amashca
<b>Costa Centro</b>	Urbano	Ica	Ica	Ica	Ica
<b>Costa Sur</b>	Urbano	Moquegua	Ilo	Ilo	Ilo
<b>Selva</b>	Urbano	Loreto	Maynas	Iquitos	San Juan Bautista;Iquitos
<b>Sierra Centro</b>	Urbano	Pasco	Pasco	Cerro De Pasco	Yanacancha
<b>Selva</b>	Urbano	Ucayali	Coronel Portillo	Pucallpa	Calleria
<b>Selva</b>	Urbano	Loreto	Ucayali	Contamana	Contamana
<b>Sierra Sur</b>	Urbano	Puno	San Roman	Juliaca	Juliaca
<b>Sierra Sur</b>	Urbano	Puno	Puno	Puno	Puno
<b>Sierra Sur</b>	Rural	Puno	Puno	Acora	Acora
<b>Sierra Sur</b>	Rural	Puno	Huancane	Vilque Chico	Vilque Chico
<b>Sierra Sur</b>	Rural	Puno	Huancane	Cojata	Cojata
<b>Costa Sur</b>	Urbano	Tacna	Tacna	Tacna	Tacna
<b>Costa Sur</b>	Rural	Tacna	Tacna	La Yarada Los Palos	La Yarada Los Palos
<b>Selva</b>	Urbano	San Martin	San Martin	Tarapoto	Tarapoto
<b>Selva</b>	Rural	San Martin	El Dorado	Santa Rosa	Santa Rosa
<b>Costa Norte</b>	Urbano	Tumbes	Tumbes	Tumbes	Tumbes