

APROBACIÓN DE RICARDO GARECA Y EXPECTATIVAS DE CLASIFICACIÓN AL MUNDIAL DE QATAR

GAME CHANGERS

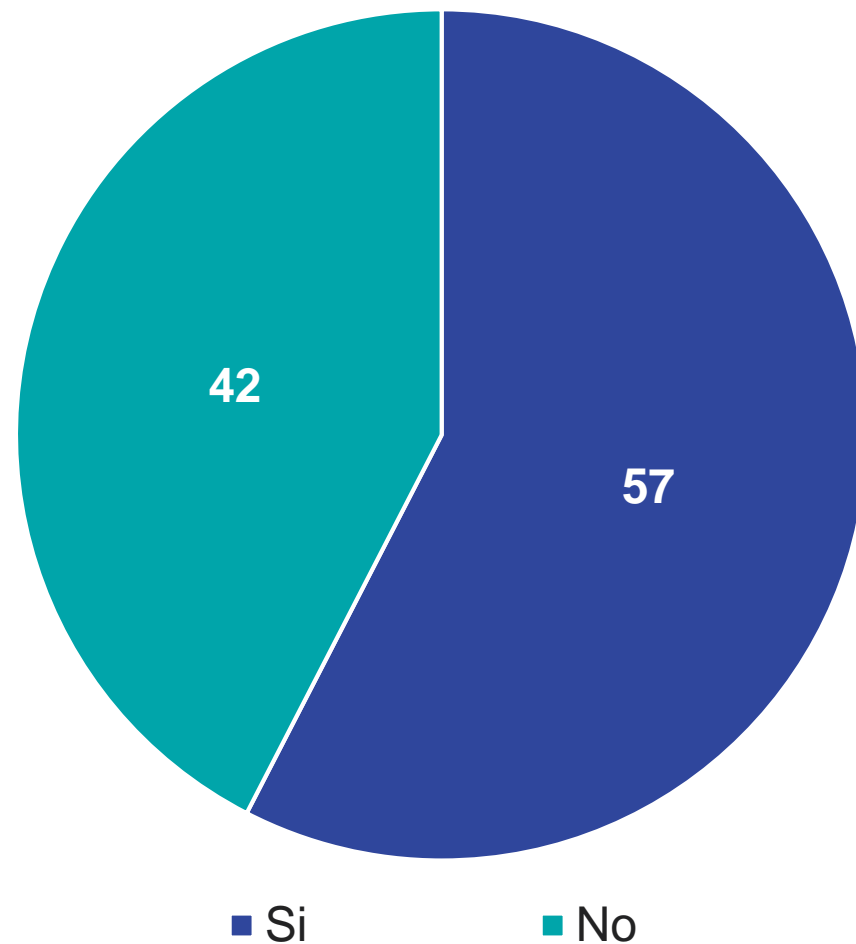


Ficha Técnica

Encuesta efectuada cara a cara en hogares a 1002 personas mayores de 18 años de todos los NSE en el ámbito nacional urbano el 25 y 26 de noviembre del 2021.

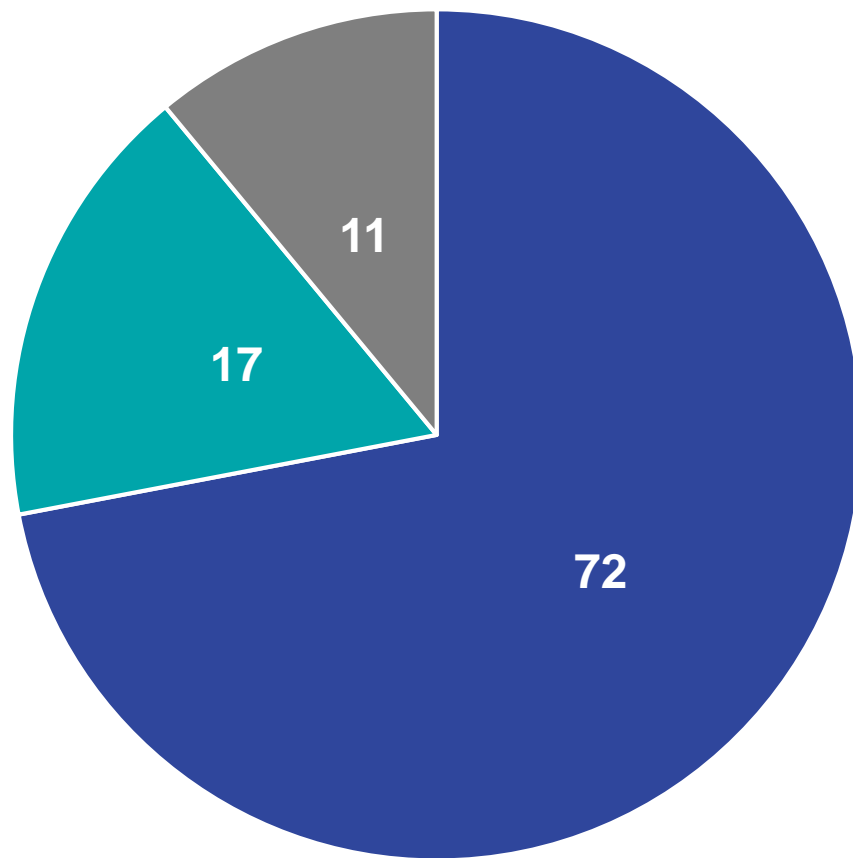
¿Es usted o no aficionado al fútbol? (%)

Total de entrevistados



¿Aprueba o desaprueba la gestión de Juan Carlos Oblitas como director deportivo de la Federación Peruana de Fútbol? (%)

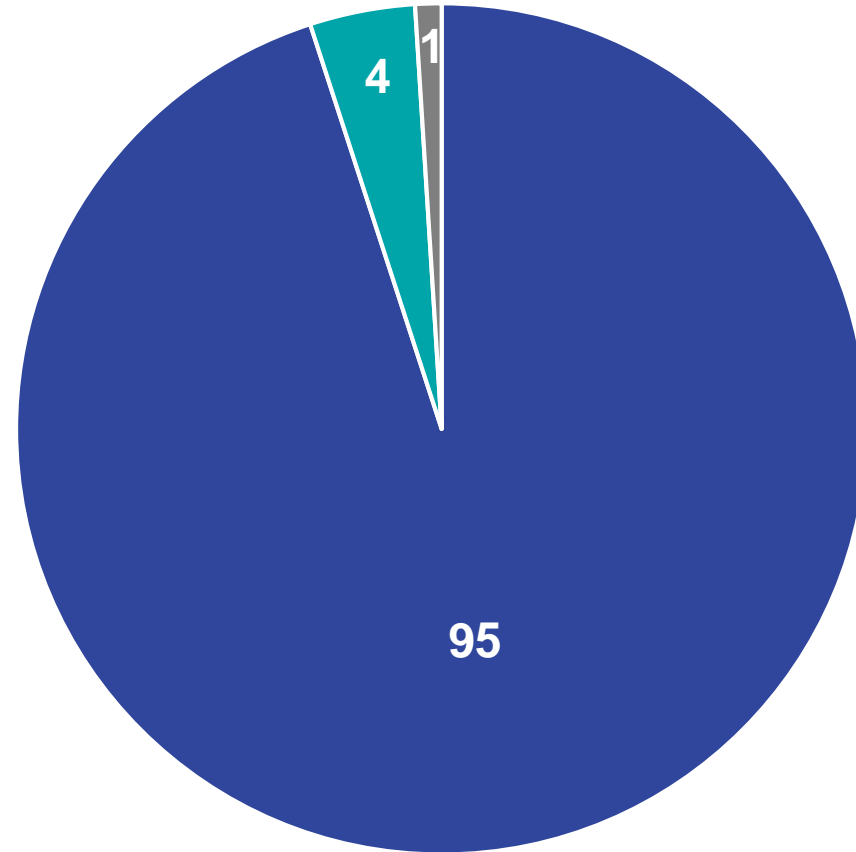
Total de entrevistados aficionados al fútbol



■ Aprueba ■ Desaprueba ■ No precisa

¿Aprueba o desaprueba la gestión de Ricardo Gareca como técnico de la Selección Peruana de Fútbol? (%)

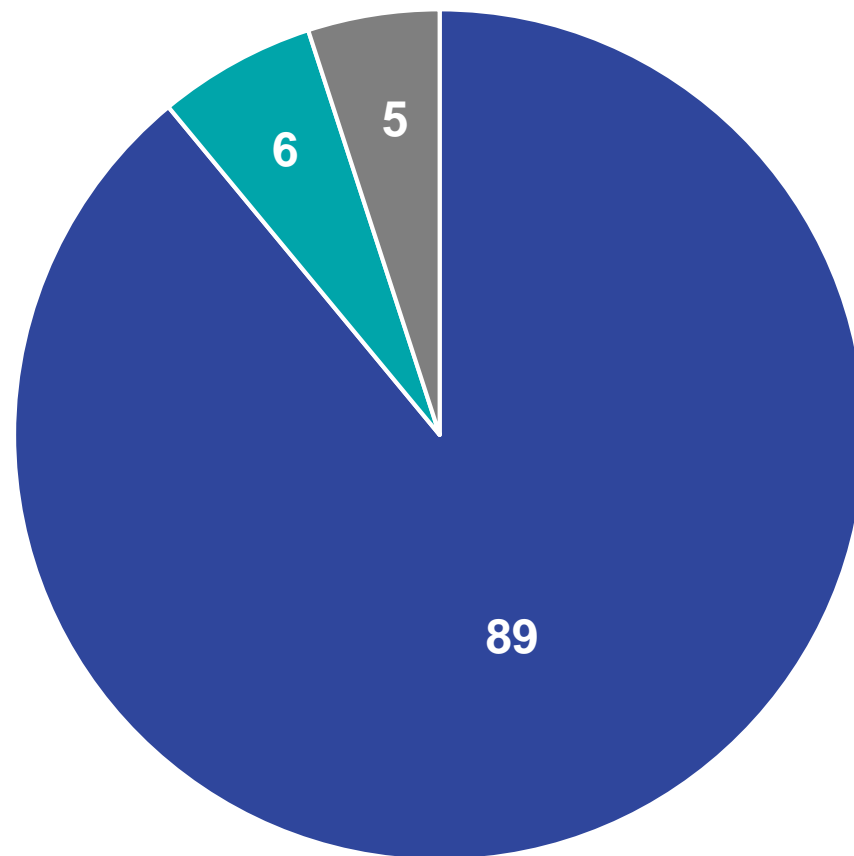
Total de entrevistados aficionados al fútbol



■ Aprueba ■ Desaprueba ■ No precisa

¿Cree que Perú clasificará o no al mundial de Qatar 2022? (%)

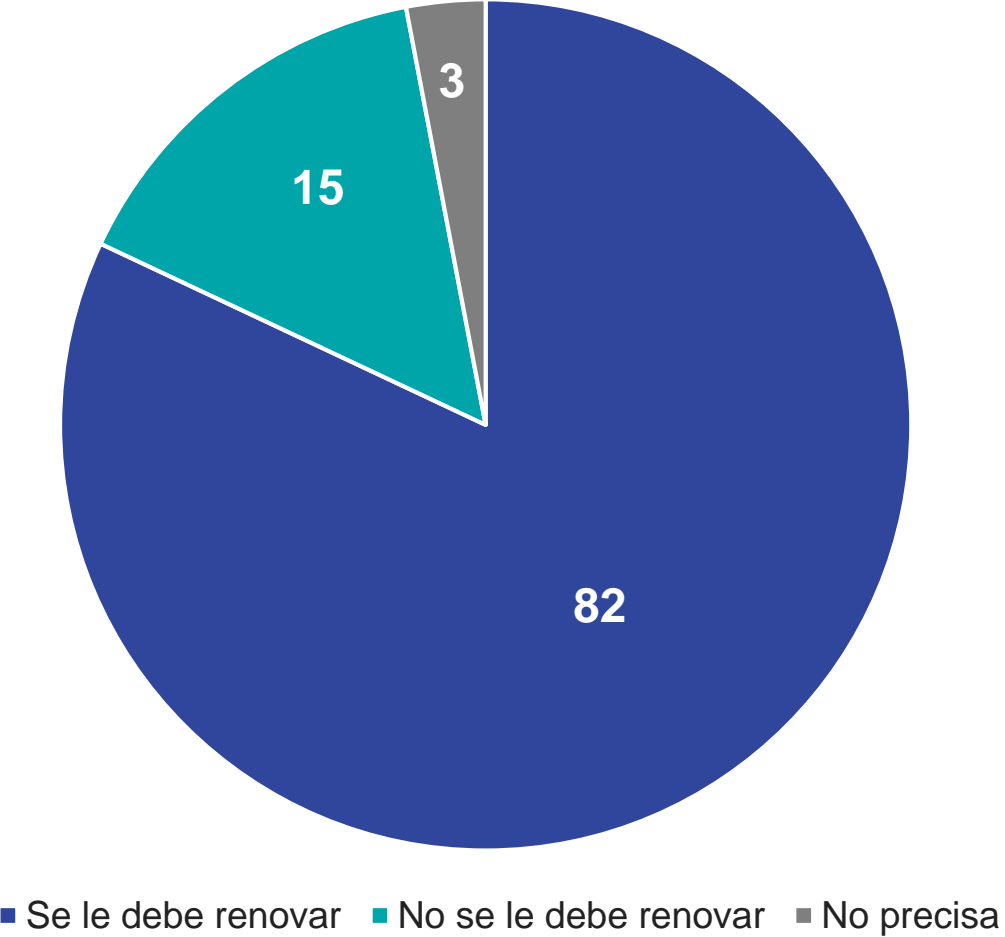
Total de entrevistados aficionados al fútbol



■ Si clasificará ■ No clasificará ■ No precisa

Independientemente del resultado que tenga Perú en la clasificatorias, ¿se le debería renovar o no el contrato a Ricardo Gareca como entrenador de la Selección de la Selección Peruana de Fútbol (%)

Total de entrevistados aficionados al fútbol



Ficha Técnica: Encuesta Nacional Urbana

- 1. **Nombre de la encuestadora:** IPSOS OPINIÓN Y MERCADO S.A
- 2. **Número de registro:** 0001-REE / JNE
- 3. **Objetivo del estudio:** Evaluar la percepción, opinión y actitudes sobre diversos temas.
- 4. **Universo:** Tamaño de la población objetivo: Para la construcción del diseño de la muestra se ha tomado como marco muestral a hombres y mujeres de 18 años a más de la población nacional urbano del Perú **(19,420,535 personas)**.
- 6. **Distribución Poblacional**

Cuadro 1

Región	Urbano	
Lima	8,383,077	43.17%
Costa Norte	3,539,096	18.22%
Sierra Norte	533,800	2.75%
Costa Centro	605,339	3.12%
Sierra Centro	1,017,315	5.24%
Costa Sur 1/	1,916,584	9.87%
Sierra Sur	1,541,247	7.94%
Oriente	1,884,077	9.70%
Total	19,420,535	100.00%

*Padrón de Población hábil para votar 2021 - RENIEC
Estadística Poblacional 2021 – Ipsos*

Cuadro 2

Sexo	Total
Masculino	49.8%
Femenino	50.2%
Total	100%

Población hábil para votar 2021 RENIEC

Cuadro 3

Edad	Total
18 a 25 años	19.4%
26 a 42 años	40.3%
43 a 70 años	40.3%
Total	100%

Estimaciones INEI

Ficha Técnica: Encuesta Nacional Urbana

7. **Tamaño de la muestra:** 1002 personas entrevistadas

8. **Margen de error:** Para los resultados obtenidos se tiene un margen de error de +/-2.8%

9. **Nivel de confianza:** Se asume un nivel de confianza de 95% y varianza máxima en las proporciones poblacionales ($p=q=0.5$)

10. Metodología de Muestreo

Diseño Muestral: Se realizó una muestra de conglomerados estratificado en la primera etapa, donde los estratos se definen por el cruce de la variable región geográfica (Lima, Costa Norte, Costa Sur, Costa Centro, Sierra Norte, Sierra Sur, Sierra Centro, Oriente) y ámbito (Urbano y rural) y en cada estrato se seleccionó en forma aleatoria una muestra de localidades, y dentro de ellas zonas con inicio aleatorio de manzanas. Posteriormente se realizó un muestreo sistemático de viviendas en cada manzana seleccionada, finalmente dentro de la vivienda se busca a las personas siguiendo cuotas de sexo y edad.

Las encuestas fueron realizadas en hogares de manera presencial (cara a cara). Cabe señalar que las encuestas que realiza el grupo Ipsos se hacen en cumplimiento de los puntos exigidos y aprobados por el Ministerio de Salud: uso de mascarillas, caretas y guardando el metro y medio de distancia.

Etapas de Muestreo: La selección de unidades muestrales se ha realizado de la siguiente manera:

Etapas	Unidad de muestreo	Tipo de selección de la unidad de muestreo
1	Localidades	Probabilístico. Conglomerados estratificados, seleccionados usando un muestreo aleatorio sistemático proporcional al número de habitantes de cada localidad.
2	Zonas	Probabilístico. Sistemático con inicio aleatorio de manzana, probabilidad de selección proporcional al tamaño (viviendas).
3	Viviendas	Probabilístico. Sistemático con inicio aleatorio.
4	Persona	Por cuotas de sexo, edad

11. **Marco muestral:** Ipsos cuenta con como marco muestral la última cartografía del INEI, que proviene del Censo 2017.

12. **Sistema de muestreo:** En el manejo de nuestro marco muestral cartográfico para la selección de viviendas se utiliza un sistema de muestreo de manzanas (SIMUM) en entorno visual de Ipsos Perú; este software permite seleccionar muestras de manzanas sistemáticamente con inicio aleatorio de tal manera que estas sean representativas.

13. **Procedimiento de selección del entrevistado:** Los entrevistados fueron elegidos de manera aleatoria dentro de cada vivienda respetando las cuotas de sexo y edad.

14. **Detalle de todos los lugares donde se ejecutó la encuesta:** Se tuvo una cobertura de 24 departamentos más la Prov. Const. Del Callao, 38 provincias, 44 localidades y 83 distritos (Ver Anexo)

15. **Fecha de trabajo de campo:** 25 y 26 de noviembre del 2021

16. **Página web y dirección de correo electrónico**

www.ipsos.es-pe

Guillermo Loli (Coordinador Ejecutivo): Guillermo.loli@ipsos.com



BusExpress



Ficha Técnica: Encuesta Nacional Urbana

Macro Región	Ámbito	Departamento	Provincia	Localidad	Distrito
Lima	Urbano	Lima	Lima	Lima	Ate Vitarte,Barranco,Breña,Carabayllo,Chorrillos,Comas,El Agustino,Independencia,Jesús María,Lima,Lince,Los Olivos,Magdalena del Mar,Miraflores,Puente Piedra,Rímac,San Borja,San Juan de Lurigancho,San Juan de Miraflores,San Martín de Porres,San Miguel,Santa Anita,Santiago de Surco,Surquillo,Villa el Salvador,Villa Maria del Triunfo
Lima	Urbano	Callao	Callao	Callao	Carmen de la Legua,Callao,Mi Peru,Ventanilla
Costa Centro	Urbano	Ica	Ica	Ica	Ica
Costa Centro	Urbano	Ica	Chincha	Chincha	Chincha Alta
Costa Centro	Urbano	Lima	Barranca	Barranca	Barranca
Costa Centro	Urbano	Lima	Barranca	Paramonga	Paramonga
Costa Centro	Urbano	Lima	Cañete	San Luis	San Luis
Costa Norte	Urbano	La Libertad	Trujillo	Trujillo	El Porvenir,Florencia de Mora,Trujillo
Costa Norte	Urbano	Lambayeque	Chiclayo	Chiclayo	Jose Leonardo Ortiz,Chiclayo
Costa Norte	Urbano	Piura	Piura	Piura	Piura
Costa Norte	Urbano	Ancash	Santa	Chimbote	Nuevo Chimbote,Chimbote
Costa Norte	Urbano	Tumbes	Tumbes	Tumbes	Tumbes
Costa Norte	Urbano	Piura	Paita	Paita	Paita
Costa Norte	Urbano	La Libertad	Chepen	Chepen	Chepen
Costa Norte	Urbano	Piura	Piura	La Arena	La Arena
Costa Norte	Urbano	Piura	Sullana	Marcavelica	Marcavelica
Costa Norte	Urbano	Lambayeque	Chiclayo	Chongoyape	Chongoyape
Costa Norte	Urbano	Piura	Paita	La Huaca	La Huaca
Costa Norte	Urbano	Piura	Paita	Tamarindo	Tamarindo
Costa Sur	Urbano	Arequipa	Arequipa	Arequipa	Cerro Colorado,Alto Selva Alegre,Mariano Melgar,Paucarpata
Costa Sur	Urbano	Tacna	Tacna	Tacna	Tacna
Costa Sur	Urbano	Moquegua	Mariscal Nieto	Moquegua	Moquegua
Selva	Urbano	Loreto	Maynas	Iquitos	Iquitos,Belen
Selva	Urbano	Ucayali	Coronel Portillo	Pucallpa	Calleria
Selva	Urbano	San Martin	San Martin	Tarapoto	Tarapoto
Selva	Urbano	Cajamarca	Jaen	Jaen	Jaen
Selva	Urbano	Huanuco	Leoncio Prado	Tingo Maria	Rupa Rupa
Selva	Urbano	Huanuco	Leoncio Prado	Jose Crespo Y Castillo	Jose Crespo Y Castillo
Sierra Centro	Urbano	Junin	Huancayo	Huancayo	El Tambo,Huancayo
Sierra Centro	Urbano	Huanuco	Huanuco	Huanuco	Huanuco
Sierra Centro	Urbano	Pasco	Pasco	Cerro De Pasco	Yanacancha
Sierra Centro	Urbano	Junin	Huancayo	Sapallanga	Sapallanga
Sierra Norte	Urbano	Cajamarca	Cajamarca	Cajamarca	Cajamarca
Sierra Norte	Urbano	Cajamarca	Cajabamba	Cajabamba	Cajabamba
Sierra Norte	Urbano	Amazonas	Chachapoyas	Chachapoyas	Chachapoyas
Sierra Sur	Urbano	Cusco	Cusco	Cusco	Cusco
Sierra Sur	Urbano	Puno	San Roman	Juliaca	Juliaca
Sierra Sur	Urbano	Ayacucho	Huamanga	Ayacucho	Ayacucho
Sierra Sur	Urbano	Puno	Puno	Puno	Puno
Sierra Sur	Urbano	Cusco	Canchis	Sicuani	Sicuani
Sierra Sur	Urbano	Puno	Melgar	Ayaviri	Ayaviri
Sierra Sur	Urbano	Apurimac	Chincheros	Anco Huallo	Anco Huallo