

Informe de Resultados

Estudio de opinión

Perú, 26 de noviembre de 2021

©Todos los derechos reservados. El contenido de este informe no puede ser reproducido, divulgado ni registrado sin autorización previa por escrito de Ipsos.

Ficha Técnica

Encuesta efectuada cara a cara en hogares para APOYO Consultoría a 1206 personas mayores de 18 años de todos los NSE en el ámbito nacional urbano-rural el 25 y 26 de noviembre del 2021.

Encuesta Nacional Urbana - Rural



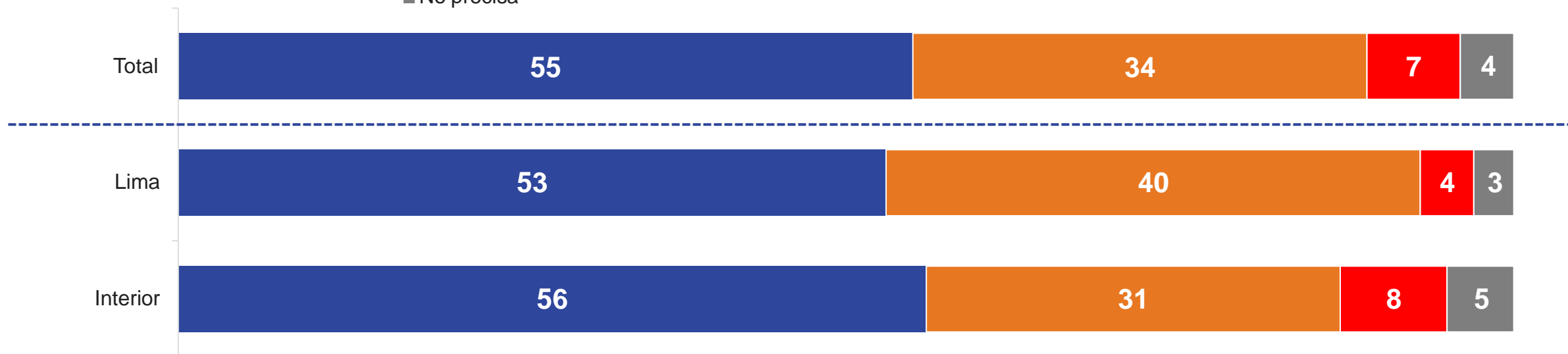
GESTIÓN PÚBLICA

SITUACIÓN SOCIAL

Conflicto minero

Recientemente, la propiedad de una minera fue incendiada durante un conflicto social. ¿Cuál cree que debió ser la respuesta del Gobierno? (%)

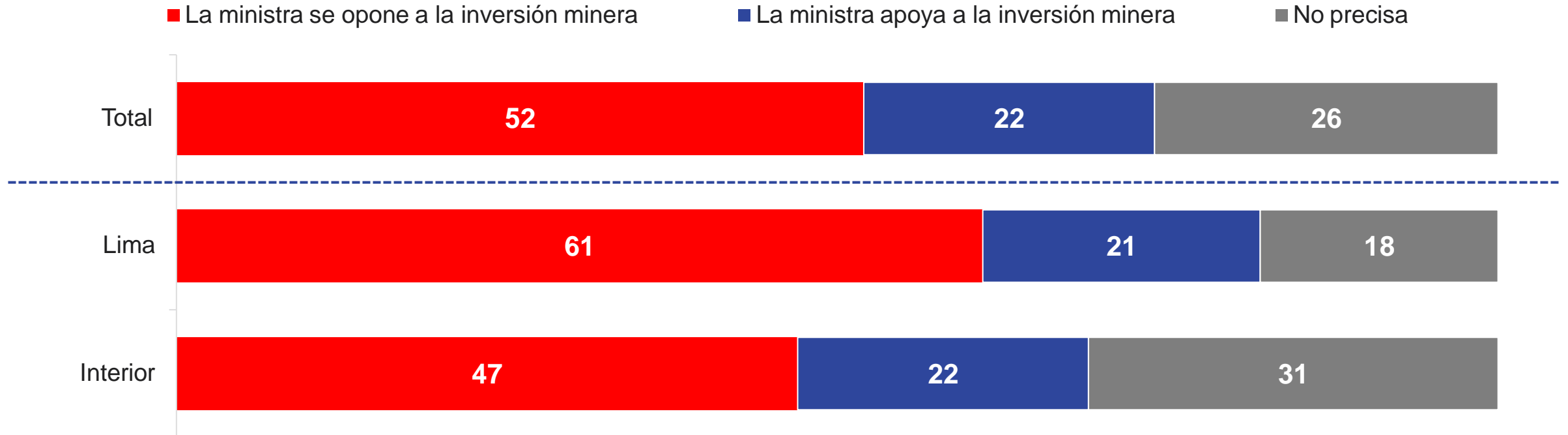
- Poner orden y hacer que se cumplan las leyes
- Encontrar los culpables, y posteriormente negociar una solución con la comunidad
- Ceder ante los reclamos y cerrar la minera
- No precisa



SITUACIÓN POLÍTICA

Mirtha Vásquez y la minería

Por lo que conoce o ha escuchado hablar, ¿cuál cree que es la postura de la Presidenta del Consejo de Ministros Mirtha Vásquez respecto a la minería? (%)

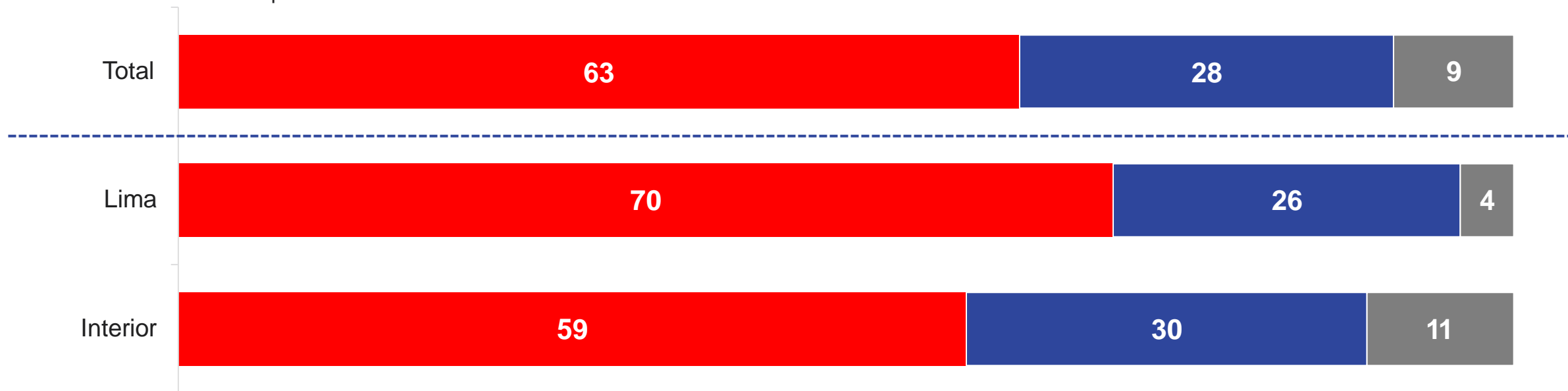


SITUACIÓN POLÍTICA

Incremento de impuestos

Con respecto al incremento de impuestos propuesto por el Gobierno de Pedro Castillo ¿Con cuál de las siguientes frases está usted más de acuerdo? (%)

- Subir impuestos en este momento reducirá la inversión de las empresas y familias, y disminuirá la generación de empleo
- Subir impuestos en este momento no afectará la velocidad de la reactivación económica y la generación de empleo
- No precisa

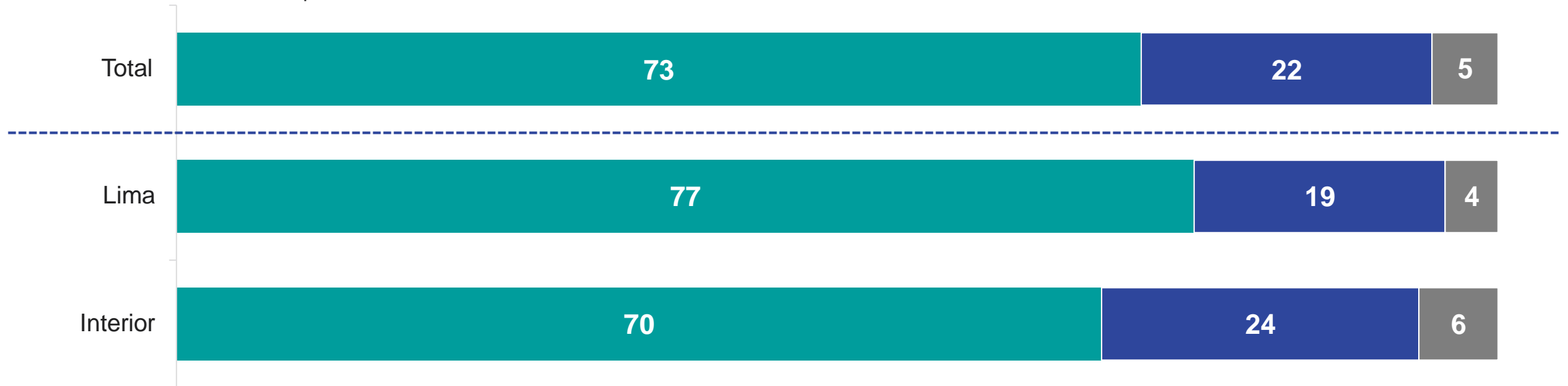


SITUACIÓN POLÍTICA

Incremento de impuestos

¿Con cuál de las siguientes frases está usted más de acuerdo? (%)

- Antes de elevar impuestos el gobierno debería enfocarse en reducir la corrupción y hacer más eficiente el Estado
- Elevar impuestos ahora es necesario para que el Estado pueda brindar mejores servicios al ciudadano
- No precisa

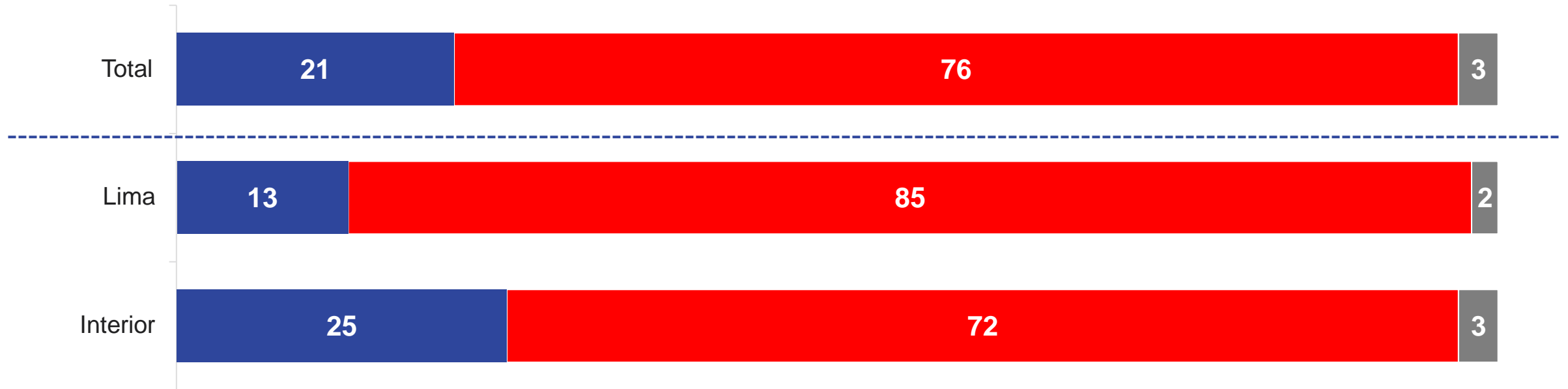


SITUACIÓN POLÍTICA

Promoción de la inversión

El Presidente Castillo invitó a los empresarios a “invertir sin temores y que generen empleos”. Si usted fuera un inversionista ¿qué actitud tomaría? (%)

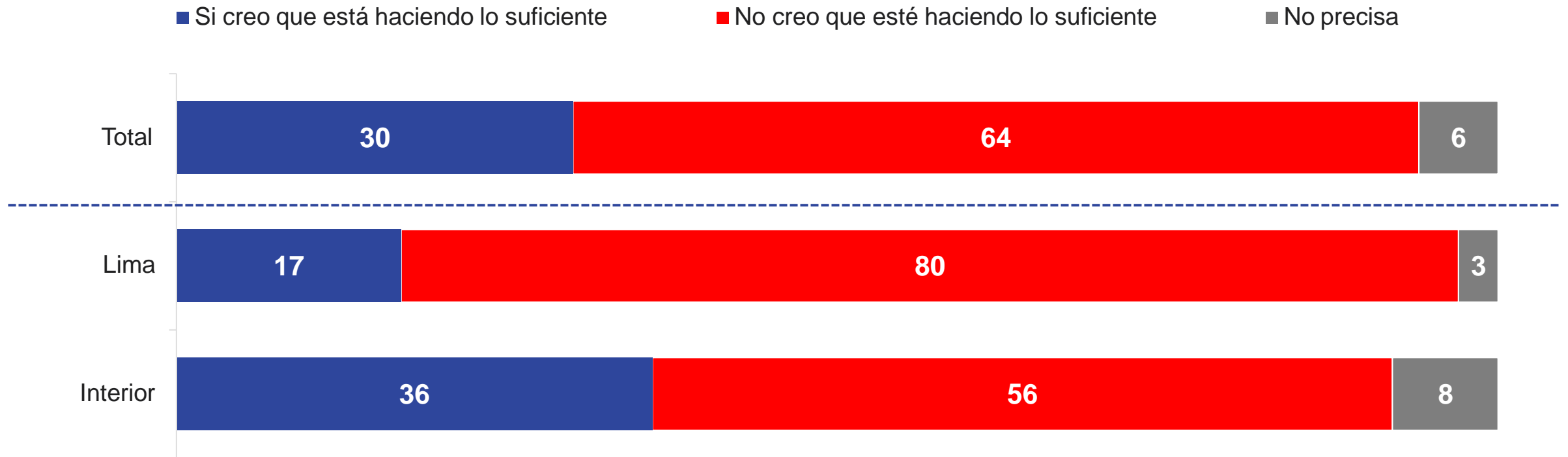
- Invertiría ahora confiando en las condiciones brindadas por el gobierno de Pedro Castillo
- No invertiría ahora y esperaría que las condiciones sean más claras
- No precisa



SITUACIÓN POLÍTICA

Promoción de la inversión

¿El gobierno de Pedro Castillo está haciendo o no lo suficiente para promover la inversión privada? (%)



Base: Total de entrevistados
Perú, noviembre del 2021

GAME CHANGERS



Ficha Técnica: Encuesta Nacional Urbano-Rural

- Tamaño de la muestra:** 1206 personas entrevistadas
- Margen de error:** Para los resultados obtenidos se tiene un margen de error de +/-2.815%
- Nivel de confianza:** Se asume un nivel de confianza de 95% y varianza máxima en las proporciones poblacionales ($p=q=0.5$)

10. Metodología de Muestreo

Diseño Muestral: Se realizó una muestra de conglomerados estratificado en la primera etapa, donde los estratos se definen por el cruce de la variable región geográfica (Lima, Costa Norte, Costa Sur, Costa Centro, Sierra Norte, Sierra Sur, Sierra Centro, Oriente) y ámbito (Urbano y rural) y en cada estrato se seleccionó en forma aleatoria una muestra de localidades, y dentro de ellas zonas con inicio aleatorio de manzanas. Posteriormente se realizó un muestreo sistemático de viviendas en cada manzana seleccionada, finalmente dentro de la vivienda se busca a las personas siguiendo cuotas de sexo y edad.

Las encuestas fueron realizadas en hogares de manera presencial (cara a cara). Cabe señalar que las encuestas que realiza el grupo Ipsos se hacen en cumplimiento de los puntos exigidos y aprobados por el Ministerio de Salud: uso de mascarillas, caretas y guardando el metro y medio de distancia.

Etapas de Muestreo: La selección de unidades muestrales se ha realizado de la siguiente manera:

Etapa	Unidad de muestreo	Tipo de selección de la unidad de muestreo
1	Localidades	Probabilístico. Conglomerados estratificados, seleccionados usando un muestreo aleatorio sistemático proporcional al número de habitantes de cada localidad.
2	Zonas	Probabilístico. Sistemático con inicio aleatorio de manzana, probabilidad de selección proporcional al tamaño (viviendas).
3	Viviendas	Probabilístico. Sistemático con inicio aleatorio.
4	Persona	Por cuotas de sexo, edad

- Marcos muestral:** Ipsos cuenta usa como marco muestral la última cartografía del INEI, que proviene del Censo 2017.
- Sistema de muestreo:** En el manejo de nuestro marco muestral cartográfico para la selección de viviendas se utiliza un sistema de muestreo de manzanas (SIMUM) en entorno visual de Ipsos Perú; este software permite seleccionar muestras de manzanas sistemáticamente con inicio aleatorio de tal manera que estas sean representativas.
- Procedimiento de selección del entrevistado:** Los entrevistados fueron elegidos de manera aleatoria dentro de cada vivienda respetando las cuotas de sexo y edad.
- Detalle de todos los lugares donde se ejecutó el simulacro:** Se tuvo una cobertura de 24 departamentos más la Prov. Const. Del Callao, 53 provincias, 63 localidades y 104 distritos.
- Fecha de trabajo de campo:** 25 y 26 de noviembre del 2021
- Página web y dirección de correo electrónico**
www.ipsos.es-pe
Guillermo Loli (Coordinador Ejecutivo): Guillermo.loli@ipsos.com

Ficha Técnica: Encuesta Nacional Urbano-Rural

Anexo 1: Detalle de localidades visitadas

Macro Región	Ambito	Departamento	Provincia	Localidad	Distrito
Lima	Urbano	Lima	Lima	Lima	Ate Vitarte, Barranco, Breña, Carabayllo, Chorrillos, Comas, El Agustino, Independencia, Jesús María, Lima, Lince, Los Olivos, Magdalena del Mar, Miraflores, Puente Piedra, Rímac, San Borja, San Juan de Lurigancho, San Juan de Miraflores, San Martín de Porres, San Miguel, Santa Anita, Santiago de Surco, Surquillo, Villa el Salvador, Villa María del Triunfo
Lima	Urbano	Callao	Callao	Callao	Carmen de la Legua, Callao, Mi Peru, Ventanilla
Costa Centro	Urbano	Ica	Ica	Ica	Ica
Costa Centro	Urbano	Ica	Chincha	Chincha	Chincha Alta
Costa Centro	Urbano	Lima	Barranca	Barranca	Barranca
Costa Centro	Urbano	Lima	Barranca	Paramonga	Paramonga
Costa Centro	Urbano	Lima	Cañete	San Luis	San Luis
Costa Norte	Urbano	La Libertad	Trujillo	Trujillo	El Porvenir, Florencia de Mora, Trujillo
Costa Norte	Urbano	Lambayeque	Chiclayo	Chiclayo	Jose Leonardo Ortiz, Chiclayo
Costa Norte	Urbano	Piura	Piura	Piura	Piura
Costa Norte	Urbano	Ancash	Santa	Chimbote	Nuevo Chimbote, Chimbote
Costa Norte	Urbano	Tumbes	Tumbes	Tumbes	Tumbes
Costa Norte	Urbano	Piura	Paíta	Paíta	Paíta
Costa Norte	Urbano	La Libertad	Chepen	Chepen	Chepen
Costa Norte	Urbano	Piura	Piura	La Arena	La Arena
Costa Norte	Urbano	Piura	Sullana	Marcavelica	Marcavelica
Costa Norte	Urbano	Lambayeque	Chiclayo	Chongoyape	Chongoyape
Costa Norte	Urbano	Piura	Paíta	La Huaca	La Huaca
Costa Norte	Urbano	Piura	Paíta	Tamarindo	Tamarindo
Costa Sur	Urbano	Arequipa	Arequipa	Arequipa	Cerro Colorado, Alto Selva Alegre, Mariano Melgar, Paucarpata
Costa Sur	Urbano	Tacna	Tacna	Tacna	Tacna
Costa Sur	Urbano	Moquegua	Mariscal Nieto	Moquegua	Moquegua
Selva	Urbano	Loreto	Maynas	Iquitos	Iquitos, Belén
Selva	Urbano	Ucayali	Coronel Portillo	Pucallpa	Calleria
Selva	Urbano	San Martín	San Martín	Tarapoto	Tarapoto
Selva	Urbano	Cajamarca	Jaén	Jaén	Jaén
Selva	Urbano	Huanuco	Leoncio Prado	Tingo María	Rupa Rupa
Selva	Urbano	Huanuco	Leoncio Prado	Jose Crespo Y Castillo	Jose Crespo Y Castillo
Sierra Centro	Urbano	Junín	Huancayo	Huancayo	El Tambo, Huancayo
Sierra Centro	Urbano	Huanuco	Huanuco	Huanuco	Huanuco
Sierra Centro	Urbano	Pasco	Pasco	Cerro De Pasco	Yanacancha
Sierra Centro	Urbano	Junín	Huancayo	Sapallanga	Sapallanga
Sierra Norte	Urbano	Cajamarca	Cajamarca	Cajamarca	Cajamarca
Sierra Norte	Urbano	Cajamarca	Cajabamba	Cajabamba	Cajabamba
Sierra Norte	Urbano	Amazonas	Chachapoyas	Chachapoyas	Chachapoyas

Ficha Técnica: Encuesta Nacional Urbano-Rural

Anexo 1: Detalle de localidades visitadas

Macro Región	Ambito	Departamento	Provincia	Localidad	Distrito
Sierra Sur	Urbano	Cusco	Cusco	Cusco	Cusco
Sierra Sur	Urbano	Puno	San Roman	Juliaca	Juliaca
Sierra Sur	Urbano	Ayacucho	Huamanga	Ayacucho	Ayacucho
Sierra Sur	Urbano	Puno	Puno	Puno	Puno
Sierra Sur	Urbano	Cusco	Canchis	Sicuani	Sicuani
Sierra Sur	Urbano	Puno	Melgar	Ayaviri	Ayaviri
Sierra Sur	Urbano	Apurimac	Chincheros	Anco Huallo	Anco Huallo
Costa Centro	Rural	Lima	Cañete	Zuñiga	Zuñiga
Costa Norte	Rural	Lambayeque	Lambayeque	Olmos	Olmos
Costa Norte	Rural	Ancash	Santa	Caceres Del Perú	Caceres Del Perú
Costa Sur	Rural	Tacna	Tacna	Pachia	Pachia
Selva	Rural	Cajamarca	San Ignacio	San Ignacio	San Ignacio
Selva	Rural	San Martin	Moyobamba	Jepelacio	Jepelacio
Selva	Rural	Cajamarca	Jaen	Bellavista	Bellavista
Selva	Rural	Cusco	La Convencion	Echarate	Echarate
Sierra Centro	Rural	Huanuco	Pachitea	Molino	Molino
Sierra Centro	Rural	Junin	Tarma	Tapo	Tapo
Sierra Centro	Rural	Junin	Jauja	Curicaca	Curicaca
Sierra Norte	Rural	Piura	Huancabamba	Huancabamba	Huancabamba
Sierra Norte	Rural	Ancash	Yungay	Yungay	Yungay
Sierra Norte	Rural	Cajamarca	San Marcos	Pedro Galvez	Pedro Galvez
Sierra Norte	Rural	Cajamarca	Cutervo	La Ramada	La Ramada
Sierra Norte	Rural	Ancash	Asunción	Chacas	Chacas
Sierra Sur	Rural	Apurimac	Abancay	Curahuasi	Curahuasi
Sierra Sur	Rural	Ayacucho	Huanta	Sivia	Sivia
Sierra Sur	Rural	Ayacucho	Huamanga	Ocros	Ocros
Sierra Sur	Rural	Ayacucho	Cangallo	Los Morochucos	Los Morochucos