

ESTUDIO DE OPINIÓN

INFORME DE RESULTADOS

Octubre, 2023

Para uso exclusivo de:



américa

GAME CHANGERS

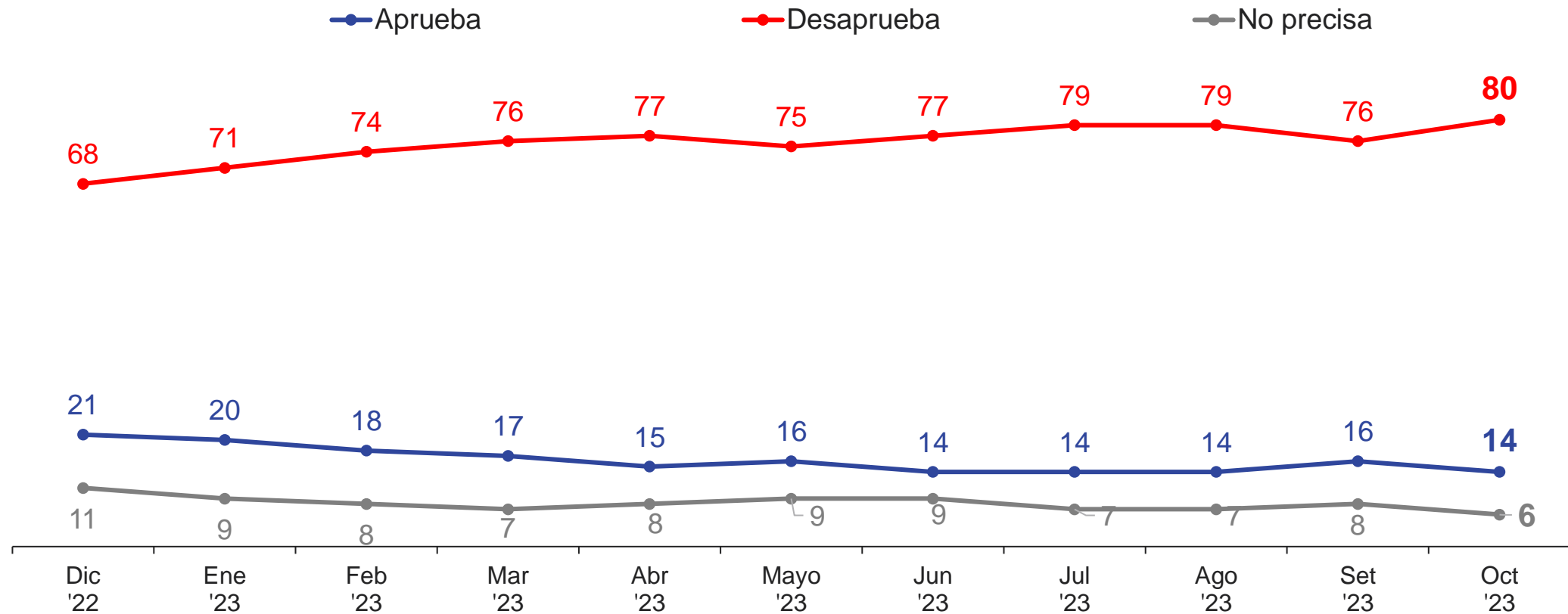


©Todos los derechos reservados. El contenido de este informe no puede ser reproducido, divulgado ni registrado sin autorización previa por escrito de Ipsos.

EVALUACIÓN DE LA GESTIÓN PÚBLICA

Evaluación presidencial

En general, ¿diría que aprueba o desaprueba la gestión de la presidenta, Dina Boluarte? (%)



Base: Total de entrevistados
Perú, octubre del 2023

En general, ¿diría que aprueba o desaprueba la gestión de la presidenta, Dina Boluarte? (%)

Desagregado por ámbito y región

Respuestas	TOTAL %	ÁMBITO		INTERIOR		REGIÓN			
		Lima %	Interior %	Urbano %	Rural %	Norte %	Centro %	Sur %	Oriente %
Aprueba	14	20	10	10	11	10	12	9	10
Desaprueba	80	74	83	84	81	81	80	88	84
No precisa	6	6	7	6	8	9	8	3	6
Base Real (Abs)	1211	503	708	504	204	252	143	182	131
Distribución Ponderada (%)	100	34.5	65.5	45.4	20.1	23.8	12.5	17.1	12.1

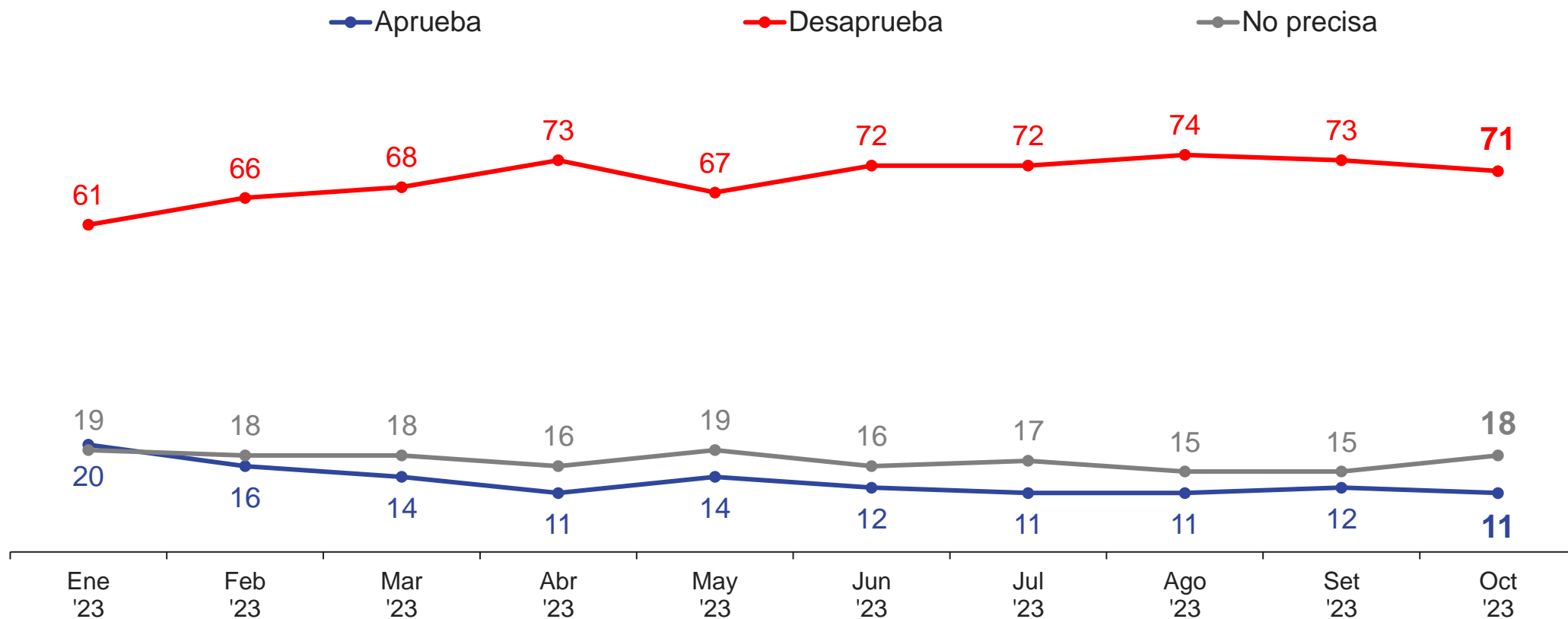
Desagregado por NSE, edad y género

Respuestas	TOTAL %	NSE					GÉNERO		EDAD		
		A %	B %	C %	D %	E %	Mas. %	Fem. %	18 a 25 %	26 a 42 %	43 a más %
Aprueba	14	26	21	15	11	10	15	12	17	8	18
Desaprueba	80	70	72	77	84	84	79	81	74	86	77
No precisa	6	4	7	8	5	6	6	7	9	6	5
Base Real (Abs)	1211	38	243	459	251	220	609	602	241	483	487
Distribución Ponderada (%)	100	2.5	11.9	31.7	24.3	29.7	47.8	52.2	19.4	38.8	41.8

EVALUACIÓN DE LA GESTIÓN PÚBLICA

Evaluación de autoridades públicas

En general, ¿diría que aprueba o desaprueba la gestión de Alberto Otárola como Presidente del Consejo de Ministros? (%)



Base: Total de entrevistados
Perú, octubre del 2023

En general, ¿diría que aprueba o desaprueba la gestión de Alberto Otárola como Presidente del Consejo de Ministros? (%)

Desagregado por ámbito y región

Respuestas	TOTAL %	ÁMBITO		INTERIOR		REGIÓN			
		Lima %	Interior %	Urbano %	Rural %	Norte %	Centro %	Sur %	Oriente %
Aprueba	11	13	10	12	5	10	10	9	10
Desaprueba	71	73	70	72	67	63	70	83	68
No precisa	18	14	20	16	28	27	20	8	22
Base Real (Abs)	1211	503	708	504	204	252	143	182	131
Distribución Ponderada (%)	100	34.5	65.5	45.4	20.1	23.8	12.5	17.1	12.1

Desagregado por NSE, edad y género

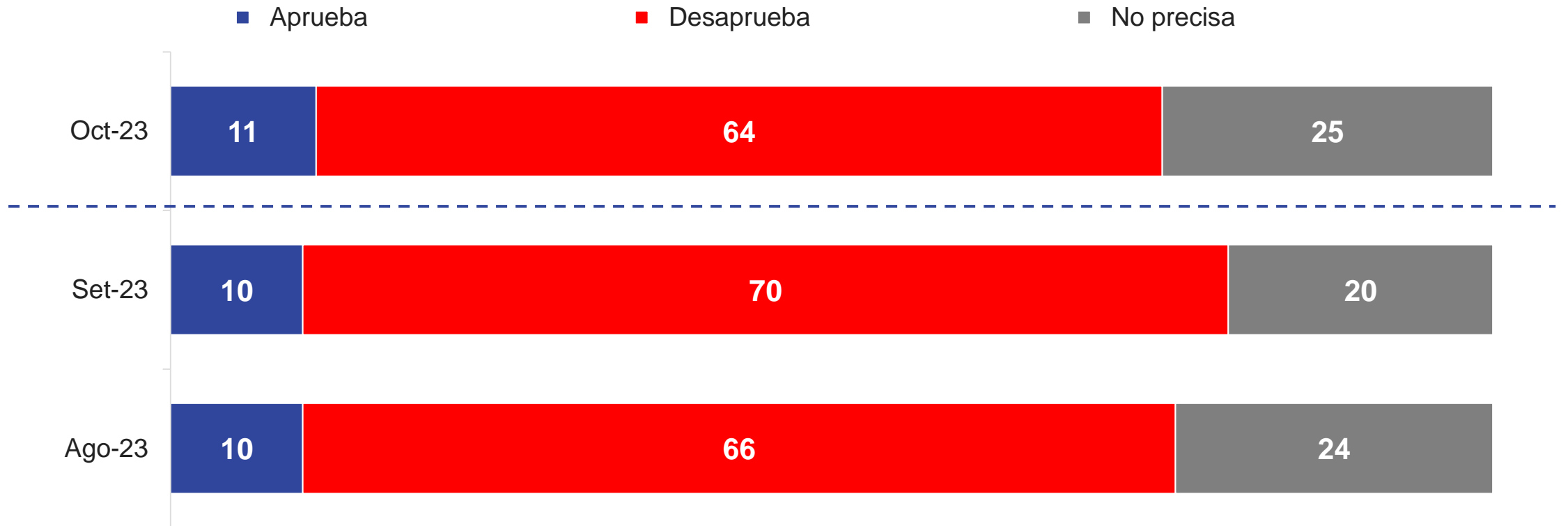
Respuestas	TOTAL %	NSE					GÉNERO		EDAD		
		A %	B %	C %	D %	E %	Mas. %	Fem. %	18 a 25 %	26 a 42 %	43 a más %
Aprueba	11	26	16	12	12	6	10	11	16	8	11
Desaprueba	71	72	70	71	73	70	77	66	59	77	71
No precisa	18	2	14	17	15	24	13	23	25	15	18
Base Real (Abs)	1211	38	243	459	251	220	609	602	241	483	487
Distribución Ponderada (%)	100	2.5	11.9	31.7	24.3	29.7	47.8	52.2	19.4	38.8	41.8

Base: Total de entrevistados
Perú, octubre del 2023

EVALUACIÓN DE LA GESTIÓN PÚBLICA

Evaluación de autoridades públicas

En general, ¿diría que aprueba o desaprueba la gestión de Alejandro Soto como Presidente del Congreso? (%)

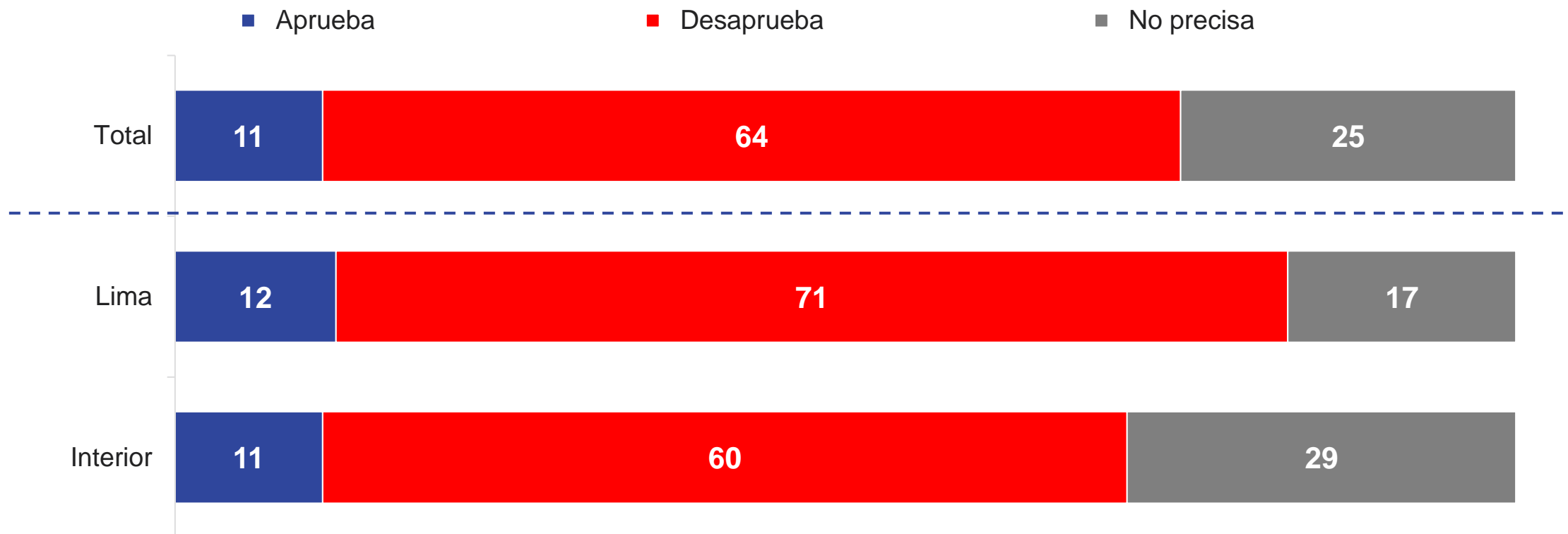


Base: Total de entrevistados
Perú, octubre del 2023

EVALUACIÓN DE LA GESTIÓN PÚBLICA

Evaluación de autoridades públicas

En general, ¿diría que aprueba o desaprueba la gestión de Alejandro Soto como Presidente del Congreso? (%)



Base: Total de entrevistados
Perú, octubre del 2023

En general, ¿diría que aprueba o desaprueba la gestión Alejandro Soto como Presidente del Congreso? (%)

Desagregado por ámbito y región

Respuestas	TOTAL %	ÁMBITO		INTERIOR		REGIÓN			
		Lima %	Interior %	Urbano %	Rural %	Norte %	Centro %	Sur %	Oriente %
Aprueba	11	12	11	11	10	15	8	8	10
Desaprueba	64	71	60	63	52	51	62	73	55
No precisa	25	17	29	26	38	34	30	19	35
Base Real (Abs)	1211	503	708	504	204	252	143	182	131
Distribución Ponderada (%)	100	34.5	65.5	45.4	20.1	23.8	12.5	17.1	12.1

Desagregado por NSE, edad y género

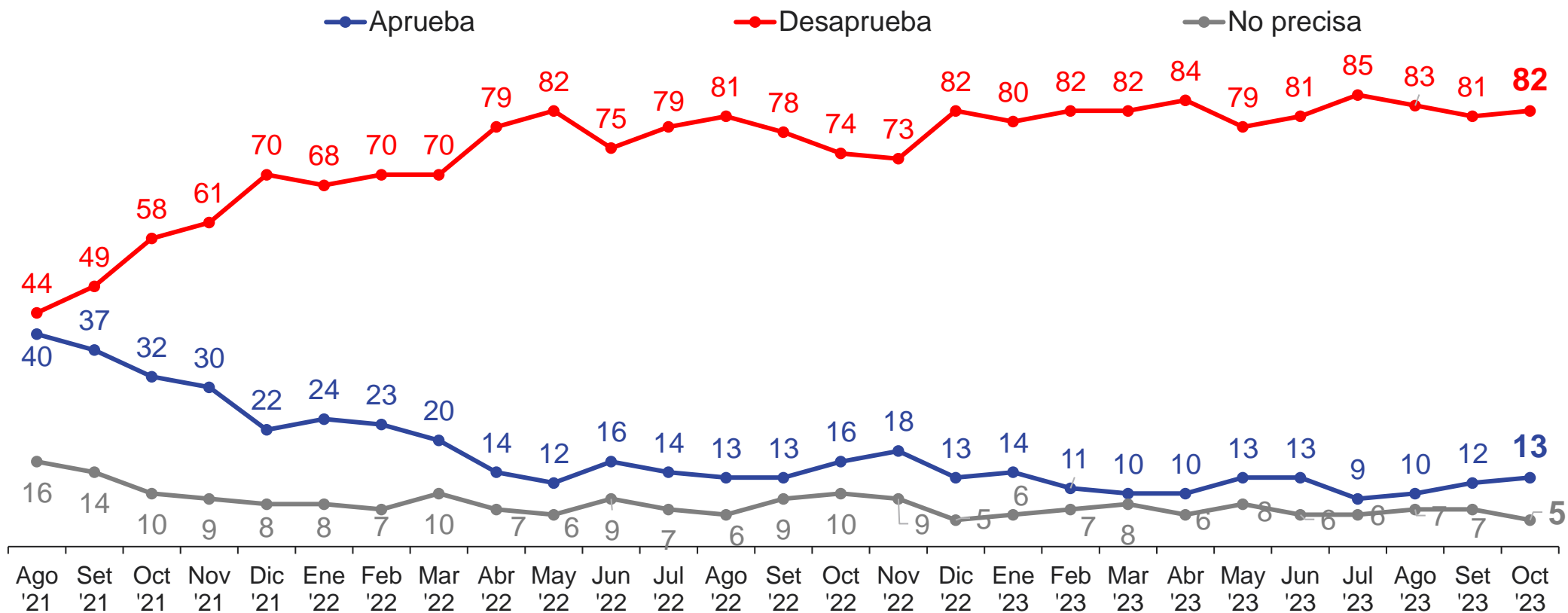
Respuestas	TOTAL %	NSE					GÉNERO		EDAD		
		A %	B %	C %	D %	E %	Mas. %	Fem. %	18 a 25 %	26 a 42 %	43 a más %
Aprueba	11	5	11	12	14	8	12	11	18	10	9
Desaprueba	64	82	73	65	63	58	67	61	52	67	66
No precisa	25	13	16	23	23	34	21	28	30	23	25
Base Real (Abs)	1211	38	243	459	251	220	609	602	241	483	487
Distribución Ponderada (%)	100	2.5	11.9	31.7	24.3	29.7	47.8	52.2	19.4	38.8	41.8

Base: Total de entrevistados
Perú, octubre del 2023

EVALUACIÓN DE LA GESTIÓN PÚBLICA

Evaluación de los poderes del Estado

¿Diría que aprueba o desaprueba al Congreso de la República? (%)



Base: Total de entrevistados
Perú, octubre del 2023

¿Diría que aprueba o desaprueba al Congreso de la República? (%)

Desagregado por ámbito y región

Respuestas	TOTAL %	ÁMBITO		INTERIOR		REGIÓN			
		Lima %	Interior %	Urbano %	Rural %	Norte %	Centro %	Sur %	Oriente %
Aprueba	13	12	13	13	14	20	9	8	12
Desaprueba	82	83	81	82	79	73	86	88	82
No precisa	5	5	6	5	7	7	5	4	6
Base Real (Abs)	1211	503	708	504	204	252	143	182	131
Distribución Ponderada (%)	100	34.5	65.5	45.4	20.1	23.8	12.5	17.1	12.1

Desagregado por NSE, edad y género

Respuestas	TOTAL %	NSE					GÉNERO		EDAD		
		A %	B %	C %	D %	E %	Mas. %	Fem. %	18 a 25 %	26 a 42 %	43 a más %
Aprueba	13	1	11	12	15	14	13	13	25	11	9
Desaprueba	82	96	85	82	80	80	81	82	66	86	85
No precisa	5	3	4	6	5	6	6	5	9	3	6
Base Real (Abs)	1211	38	243	459	251	220	609	602	241	483	487
Distribución Ponderada (%)	100	2.5	11.9	31.7	24.3	29.7	47.8	52.2	19.4	38.8	41.8

FICHA TÉCNICA




UNIVERSO

Hombres y mujeres mayores de 18 años, de todos los niveles socioeconómicos (NSE), residentes en Perú urbano y rural.



MUESTRA

1211 personas entrevistadas en zonas urbanas y rurales. Margen de error para resultados totales de $\pm 2.8\%$.



TÉCNICA

Bus Express: Cuantitativa mediante encuestas en tablets con técnica cara a cara



CAMPO

Se llevó a cabo el 12 y 13 de octubre del 2023.

Ficha Técnica: Encuesta Nacional Urbano-Rural

1. **Nombre de la encuestadora:** IPSOS OPINIÓN Y MERCADO S.A
2. **Número de registro:** 0001-REE / JNE
3. **Persona jurídica que encomendó la encuesta:** América Televisión
4. **Objetivo del estudio:** Evaluar la percepción, opinión y actitudes hacia temas políticos, económicos y sociales del país.
5. **Universo:** Tamaño de la población objetivo: Para la construcción del diseño de la muestra se ha tomado como marco muestral a hombres y mujeres de 18 años a más de la población nacional urbano rural del Perú (**24,290,921 personas**).
6. **Distribución Poblacional**

Cuadro 1

Región	Urbano		Rural		Total	
Lima	8,383,077	34.5%		0.0%	8,383,077	34.5%
Costa Norte	3,539,096	14.6%	327,144	1.3%	3,866,240	15.9%
Sierra Norte	533,800	2.2%	1,374,554	5.7%	1,908,354	7.9%
Costa Centro	605,339	2.5%	20,203	0.1%	625,542	2.6%
Sierra Centro	1,017,315	4.2%	736,795	3.0%	1,754,110	7.2%
Costa Sur 1/	1,916,584	7.9%	59,600	0.2%	1,976,184	8.1%
Sierra Sur	1,541,247	6.3%	1,295,358	5.3%	2,836,605	11.7%
Oriente	1,884,077	7.8%	1,056,732	4.4%	2,940,809	12.1%
Total	19,420,535	79.9%	4,870,386	20.1%	24,290,921	100.0%

Padrón de Población hábil para votar 2021 - RENIEC
Estadística Poblacional 2021 – Ipsos

Cuadro 2

Sexo	Total
Masculino	49.8%
Femenino	50.2%
Total	100%

Población hábil para votar 2021 RENIEC

Cuadro 3

Edad	Total
18 a 25 años	19.4%
26 a 42 años	40.3%
43 a 70 años	40.3%
Total	100%

Estimaciones INEI

Ficha Técnica: Encuesta Nacional Urbano-Rural

- Tamaño de la muestra:** 1211 personas entrevistadas
- Margen de error:** Para los resultados obtenidos se tiene un margen de error de +/-2.8%
- Nivel de confianza:** Se asume un nivel de confianza de 95% y varianza máxima en las proporciones poblacionales ($p=q=0.5$)

10. Metodología de Muestreo

Diseño Muestral: Se realizó una muestra de conglomerados estratificado en la primera etapa, donde los estratos se definen por el cruce de la variable región geográfica (Lima, Costa Norte, Costa Sur, Costa Centro, Sierra Norte, Sierra Sur, Sierra Centro, Oriente) y ámbito (Urbano y rural) y en cada estrato se seleccionó en forma aleatoria una muestra de localidades, y dentro de ellas zonas con inicio aleatorio de manzanas. Posteriormente se realizó un muestreo sistemático de viviendas en cada manzana seleccionada, finalmente dentro de la vivienda se busca a las personas siguiendo cuotas de sexo y edad.

Las encuestas fueron realizadas en hogares de manera presencial (cara a cara). Cabe señalar que las encuestas que realiza el grupo Ipsos se hacen en cumplimiento de los puntos exigidos y aprobados por el Ministerio de Salud: uso de mascarillas, caretas y guardando el metro y medio de distancia.

Etapas de Muestreo: La selección de unidades muestrales se ha realizado de la siguiente manera:

Etapa	Unidad de muestreo	Tipo de selección de la unidad de muestreo
1	Localidades	Probabilístico. Conglomerados estratificados, seleccionados usando un muestreo aleatorio sistemático proporcional al número de habitantes de cada localidad.
2	Zonas	Probabilístico. Sistemático con inicio aleatorio de manzana, probabilidad de selección proporcional al tamaño (viviendas).
3	Viviendas	Probabilístico. Sistemático con inicio aleatorio.
4	Persona	Por cuotas de sexo, edad

- Marco muestral:** Ipsos cuenta usa como marco muestral la última cartografía del INEI, que proviene del Censo 2017.
- Sistema de muestreo:** En el manejo de nuestro marco muestral cartográfico para la selección de viviendas se utiliza un sistema de muestreo de manzanas (SIMUM) en entorno visual de Ipsos Perú; este software permite seleccionar muestras de manzanas sistemáticamente con inicio aleatorio de tal manera que estas sean representativas.
- Procedimiento de selección del entrevistado:** Los entrevistados fueron elegidos de manera aleatoria dentro de cada vivienda respetando las cuotas de sexo y edad.
- Detalle de todos los lugares donde se ejecutó el simulacro:** Se tuvo una cobertura de 24 departamentos más la provincia constitucional del Callao, 51 provincias, 60 localidades y 99 distritos
- Fecha de trabajo de campo:** 12 y 13 de octubre de 2023
- Página web y dirección de correo electrónico**
www.ipsos.es-pe
Guillermo Loli (Coordinador Ejecutivo): Guillermo.loli@ipsos.com

Ficha Técnica: Encuesta Nacional Urbano-Rural

Anexo 1: Detalle de localidades visitadas

Macro Región	Ámbito	Departamento	Provincia	Localidad	Distrito
					Ate Vitarte; Barranco; Breña; Carabayllo; Chorrillos; Comas; El Agustino; Independencia; Jesús María; La Molina; La Victoria; Lima; Lince; Los Olivos; Miraflores; Pueblo Libre; Puente Piedra; Rímac; San Borja; San Juan de Lurigancho; San Juan de Miraflores; San Martín de Porres; San Miguel; Santa Anita; Santiago de Surco; Surquillo; Villa el Salvador; Villa María del Triunfo
Lima	Urbano	Lima	Lima	Lima	
Lima	Urbano	Callao	Callao	Callao	Bellavista; Callao; Mi Perú; Ventanilla
Costa Centro	Urbano	Lima	Cañete	Cañete	San Vicente De Cañete
Costa Centro	Urbano	Lima	Cañete	Cerro Azul	Cerro Azul
Costa Centro	Urbano	Lima	Huaura	Huaura	Huaura
Costa Centro	Urbano	Ica	Chincha	Chincha	Chincha Alta
Costa Centro	Urbano	Ica	Ica	Ica	Ica
Costa Norte	Urbano	La Libertad	Trujillo	Trujillo	El Porvenir; La Esperanza; Trujillo
Costa Norte	Urbano	Ancash	Santa	Nepeña	Nepeña
Costa Norte	Urbano	Lambayeque	Chiclayo	Chiclayo	Jose Leonardo Ortiz; Chiclayo
Costa Norte	Urbano	Lambayeque	Lambayeque	Jayanca	Jayanca
Costa Norte	Rural	Lambayeque	Lambayeque	Olmos	Olmos
Costa Norte	Urbano	Lambayeque	Chiclayo	Pucala	Pucala
Costa Norte	Urbano	Lambayeque	Chiclayo	Patapo	Patapo
Costa Norte	Urbano	Piura	Piura	Piura	Veintiséis De Octubre; Castilla
Costa Norte	Urbano	Piura	Sullana	Sullana	Sullana
Costa Norte	Urbano	Piura	Talara	Talara	Pariñas
Costa Norte	Urbano	Piura	Morropón	Chulucanas	Chulucanas
Costa Norte	Urbano	Ancash	Santa	Chimbote	Chimbote
Costa Norte	Urbano	Tumbes	Tumbes	Tumbes	Tumbes
Costa Sur	Urbano	Arequipa	Arequipa	Arequipa	Cerro Colorado; Miraflores; Jose Luis Bustamante Y Rivero
Costa Sur	Urbano	Moquegua	Mariscal Nieto	Moquegua	Moquegua
Costa Sur	Urbano	Moquegua	Ilo	Ilo	Ilo
Costa Sur	Urbano	Tacna	Tacna	Tacna	Tacna
Costa Sur	Rural	Tacna	Tacna	Calana	Calana
Selva	Urbano	Cajamarca	Jaen	Jaen	Jaen
Selva	Rural	Junin	Satipo	Pangoa	Pangoa

Ficha Técnica: Encuesta Nacional Urbano-Rural

Anexo 1: Detalle de localidades visitadas

Selva	Urbano	Junin	Chanchamayo	Pichanaqui	Pichanaqui
Selva	Urbano	Huanuco	Leoncio Prado	Tingo Maria	Rupa-Rupa
Selva	Urbano	Loreto	Maynas	Iquitos	Iquitos
Selva	Urbano	San Martin	Moyobamba	Moyobamba	Moyobamba
Selva	Rural	San Martin	Lamas	Alonso De Alvarado	Alonso De Alvarado
Selva	Urbano	Madre De Dios	Tambopata	Puerto Maldonado	Tambopata
Selva	Urbano	Ucayali	Coronel Portillo	Pucallpa	Calleria
Selva	Urbano	San Martin	San Martin	Tarapoto	Tarapoto
Sierra Centro	Urbano	Junin	Huancayo	Huancayo	Chilca; Huancayo
Sierra Centro	Urbano	Junin	Concepcion	Concepcion	Concepcion
Sierra Centro	Rural	Huanuco	Huanuco	Churubamba	Churubamba
Sierra Centro	Rural	Junin	Jauja	Muqui	Muqui
Sierra Centro	Rural	Huancavelica	Angaraes	Lircay	Lircay
Sierra Centro	Urbano	Huanuco	Huanuco	Huanuco	Amarilis
Sierra Centro	Urbano	Pasco	Pasco	Cerro De Pasco	Chaupimarca
Sierra Norte	Rural	La Libertad	Julcan	Julcan	Julcan
Sierra Norte	Urbano	Cajamarca	Cajamarca	Cajamarca	Cajamarca
Sierra Norte	Rural	Cajamarca	Contumaza	Chilete	Chilete
Sierra Norte	Rural	Cajamarca	Chota	Chota	Chota
Sierra Norte	Rural	Cajamarca	Hualgayoc	Bambamarca	Bambamarca
Sierra Norte	Urbano	Amazonas	Chachapoyas	Chachapoyas	Chachapoyas
Sierra Norte	Urbano	Ancash	Huaraz	Huaraz	Huaraz
Sierra Norte	Rural	Ancash	Yungay	Yungay	Yungay
Sierra Sur	Rural	Arequipa	La Union	Cotahuasi	Cotahuasi
Sierra Sur	Urbano	Apurimac	Abancay	Abancay	Abancay
Sierra Sur	Urbano	Apurimac	Andahuaylas	San Jeronimo	San Jeronimo
Sierra Sur	Urbano	Ayacucho	Huamanga	Ayacucho	Ayacucho
Sierra Sur	Urbano	Cusco	Cusco	Cusco	Cusco; Santiago
Sierra Sur	Rural	Cusco	Cusco	Poroy	Poroy
Sierra Sur	Urbano	Puno	Puno	Puno	Puno
Sierra Sur	Urbano	Puno	San Roman	Juliaca	Juliaca
Sierra Sur	Rural	Puno	Puno	Chucuito	Chucuito
Sierra Sur	Rural	Puno	San Roman	Caracoto	Caracoto
Sierra Sur	Rural	Puno	Huancane	Huancane	Huancane

ESTUDIO DE OPINIÓN

INFORME DE RESULTADOS

Octubre, 2023

Para uso exclusivo de:



américa

GAME CHANGERS



©Todos los derechos reservados. El contenido de este informe no puede ser reproducido, divulgado ni registrado sin autorización previa por escrito de Ipsos.