

TENDENCIAS ELECTORALES Y PERSPECTIVAS PARA LOS PARTIDOS POLÍTICOS.

Agosto, 2025

Perú 21



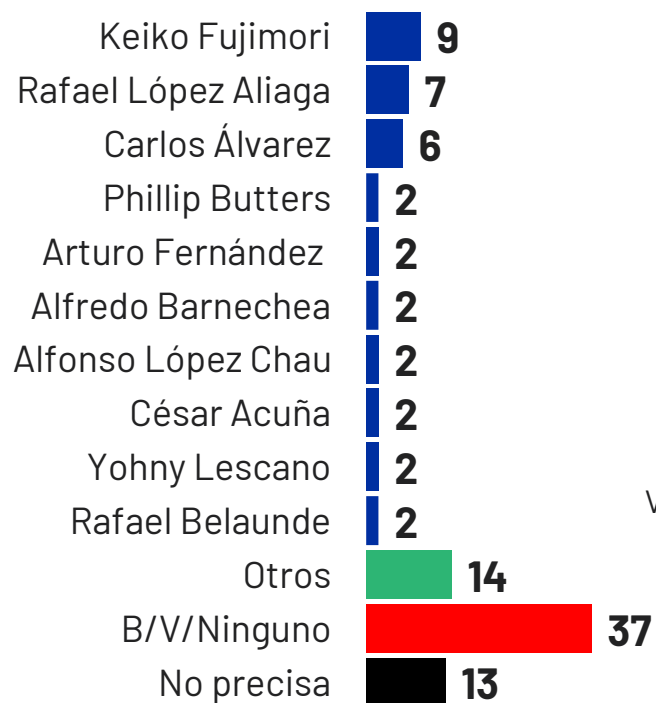
Ficha Técnica

Encuesta Nacional urbano Rural realizada por Ipsos Perú por encargo de **Perú 21**. N° de registro: 001-REE / JNE.

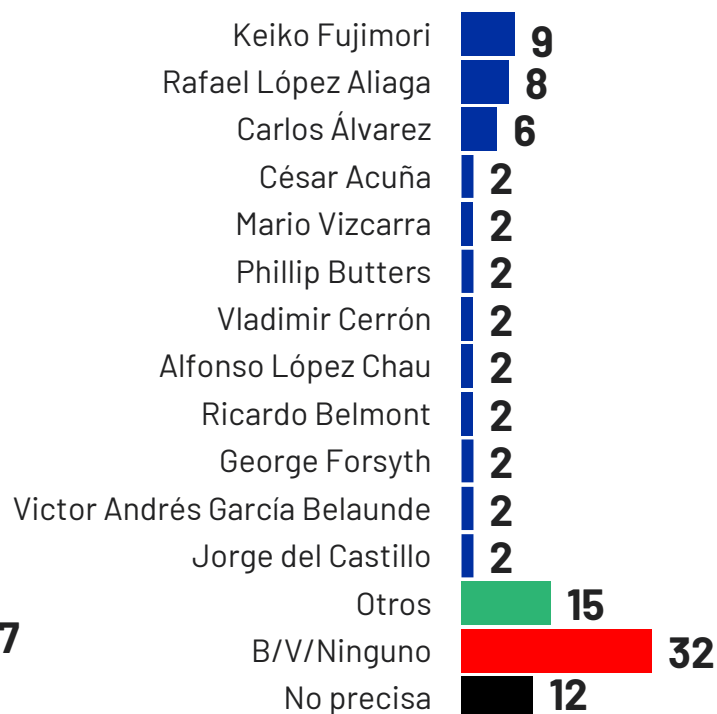
Sistema de Muestreo: Se realizó una muestra por conglomerados estratificada en la primera etapa, donde se definen por el cruce de la variable región geográfica y ámbito. En cada estrato se seleccionó de forma aleatoria una muestra de localidades y dentro de ellas zonas con inicio aleatorio de manzanas. Posteriormente, se realizó un muestreo sistemático de viviendas en cada manzana seleccionada. Finalmente, dentro de la vivienda se buscó las personas siguiendo cuotas de sexo y edad. Las encuestas fueron realizadas en hogares de manera presencial usando dispositivos móviles. **Muestra:** 1207 encuestas. Lugares donde se aplicó la encuesta: 24 departamentos y la Provincia Constitucional del Callao. **Fecha de aplicación:** 6 y 7 de agosto del 2025. **Margen de error:** +/- 2.8%. **Nivel de confianza:** 95%. **Universo:** población mayor de 18 años urbano rural. **Página Web:** www.ipsos.com/es-pe. **Email:** guillermo.loli@ipsos.com (ver la ficha técnica completa en www.peru21.pe)

Si las elecciones presidenciales fueran mañana, ¿por quién votaría usted? (Con tarjeta) (%)

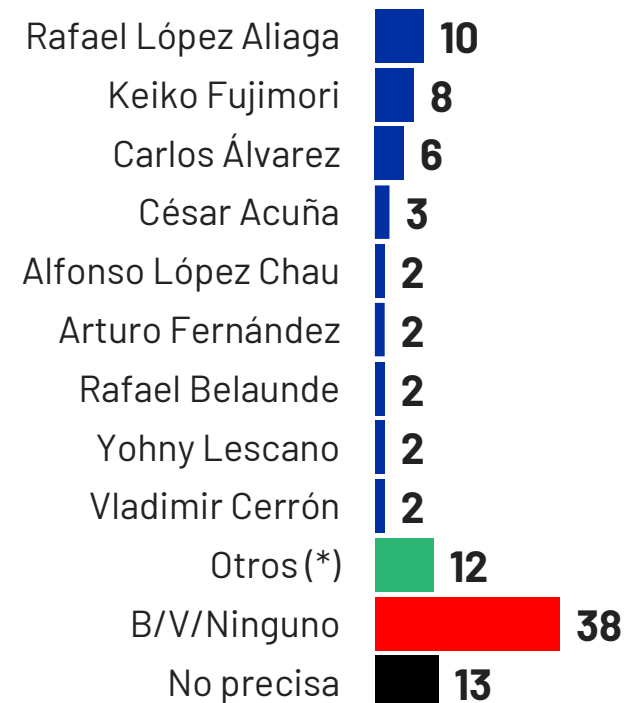
Julio (1) 2025



Julio (2) 2025



Agosto 2025



(*) George Forsyth, Álex González, Phillip Butters, Fernando Olivera, Ricardo Belmont, Álvaro Paz de la Barra, José Luna Gálvez, Jonás Ataucusi, Francisco Diez Canseco, Marisol Pérez Tello, Roberto Sánchez, Roberto Chiabra, César Figueredo, Walter Chirinos, Hernán Garrido Lecca, Julio Chávez, Luis Durán, Fiorella Molinelli, Jorge Nieto, Vicente Alanoca, Nicanor Boluarte, Carlos Anderson, Herbert Caller, Virgilio Acuña, Carlos Espá, Charlie Carrasco, Paul Jaimes y Wolfgang Grozo.

Si las elecciones presidenciales fueran mañana, ¿por quién votaría usted? (Con tarjeta) (%)



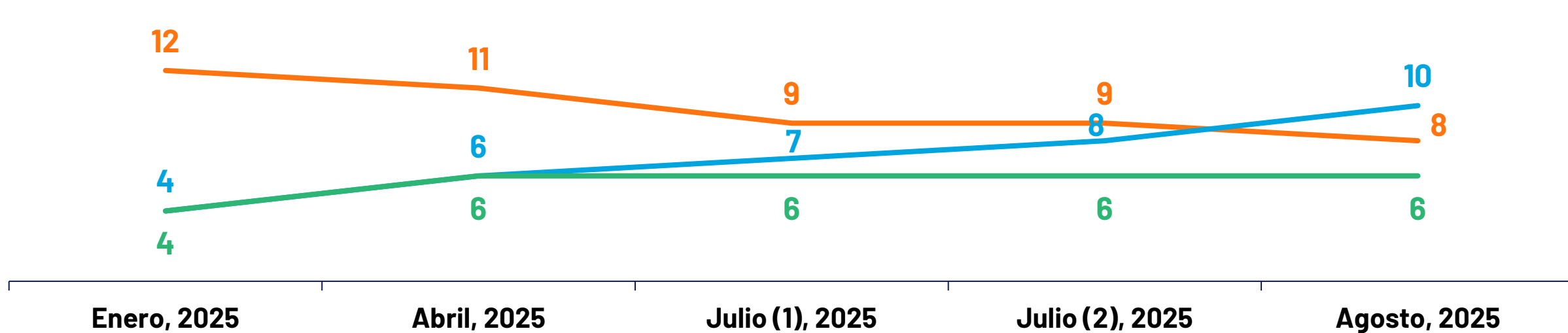
— Keiko Fujimori



— Rafael López Aliaga



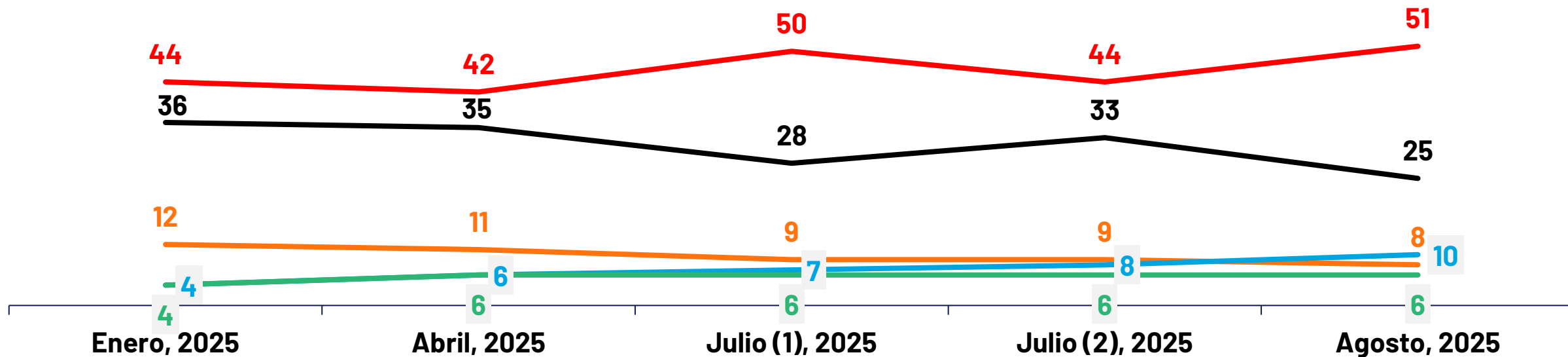
— Carlos Álvarez



Si las elecciones presidenciales fueran mañana, ¿por quién votaría usted? (Con tarjeta) (%)



— Keiko Fujimori
 — Rafael López Aliaga
 — Carlos Álvarez
 — Otros
 — Blanco/Viciado/Ninguno/No precisa



Si las elecciones presidenciales fueran mañana, ¿por quién votaría usted? (Con tarjeta) (%)

	TOTAL	LIMA	INTERIOR
Rafael López Aliaga	10	18	5
Keiko Fujimori	8	9	7
Carlos Álvarez	6	7	6
César Acuña	3	3	4
Alfonso López Chau	2	2	2
Arturo Fernández	2	1	3
Rafael Belaunde	2	2	2
Yohny Lescano	2	2	2
Vladimir Cerrón	2	1	2
Otros (*)	12	17	10
Blanco/viciado/ninguno	38	25	44
No precisa	13	13	13

(*) George Forsyth, Álex González, Phillip Butters, Fernando Olivera, Ricardo Belmont, Álvaro Paz de la Barra, José Luna Gálvez, Jonás Ataucusi, Francisco Diez Canseco, Marisol Pérez Tello, Roberto Sánchez, Roberto Chiabra, César Figueredo, Walter Chirinos, Hernán Garrido Lecca, Julio Chávez, Luis Durán, Fiorella Molinelli, Jorge Nieto, Vicente Alanoca, Nicanor Boluarte, Carlos Anderson, Herbert Caller, Virgilio Acuña, Carlos Espá, Charlie Carrasco, Paul Jaimes y Wolfgang Grozo.

Si las elecciones presidenciales fueran mañana, ¿por quién votaría usted? (Con tarjeta) (%)

	TOTAL	NSE A	NSE B	NSE C	NSE D	NSE E
Rafael López Aliaga	10	35	26	11	6	3
Keiko Fujimori	8	5	10	7	10	5
Carlos Álvarez	6	8	6	6	5	8
César Acuña	3	-	2	2	7	2
Alfonso López Chau	2	8	6	1	4	1
Arturo Fernández	2	-	1	3	4	1
Rafael Belaunde	2	8	1	2	2	1
Yohny Lescano	2	-	2	3	2	-
Vladimir Cerrón	2	-	1	1	3	2
Otros (*)	12	16	14	17	9	10
Blanco/viciado/ninguno	38	20	25	34	36	50
No precisa	13	0	6	13	12	17

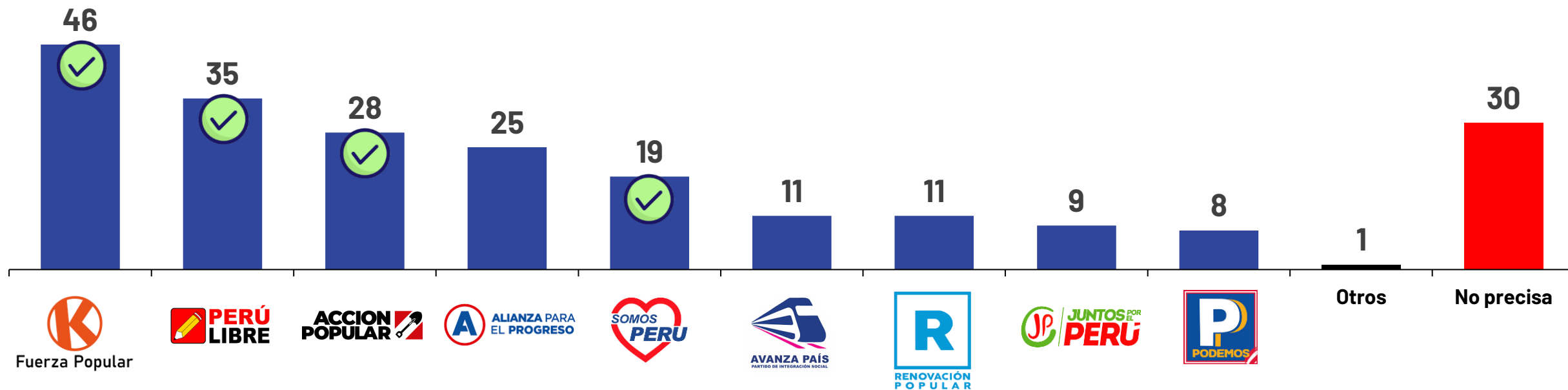
(*) George Forsyth, Álex González, Phillip Butters, Fernando Olivera, Ricardo Belmont, Álvaro Paz de la Barra, José Luna Gálvez, Jonás Ataucusi, Francisco Diez Canseco, Marisol Pérez Tello, Roberto Sánchez, Roberto Chiabra, César Figueredo, Walter Chirinos, Hernán Garrido Lecca, Julio Chávez, Luis Durán, Fiorella Molinelli, Jorge Nieto, Vicente Alanoca, Nicanor Boluarte, Carlos Anderson, Herbert Caller, Virgilio Acuña, Carlos Espá, Charlie Carrasco, Paul Jaimes y Wolfgang Grozo.

Si las elecciones presidenciales fueran mañana, ¿por quién votaría usted? (Con tarjeta) (%)

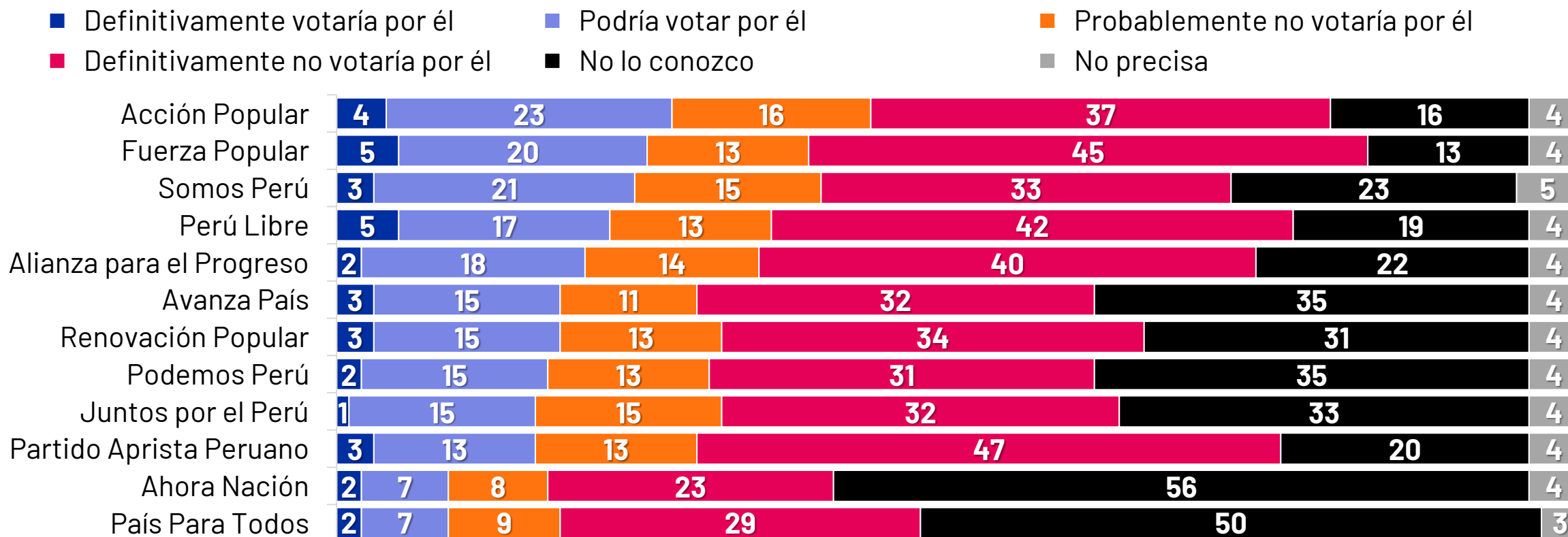
	TOTAL	18 a 25 años	26 a 42 años	43 años a más
Rafael López Aliaga	10	16	9	8
Keiko Fujimori	8	7	6	10
Carlos Álvarez	6	5	8	5
César Acuña	3	3	4	3
Alfonso López Chau	2	4	2	3
Arturo Fernández	2	1	3	2
Rafael Belaunde	2	3	1	1
Yohny Lescano	2	2	1	2
Vladimir Cerrón	2	-	1	3
Otros (*)	12	16	14	10
Blanco/viciado/ninguno	38	32	37	41
No precisa	13	11	14	12

(*) George Forsyth, Álex González, Phillip Butters, Fernando Olivera, Ricardo Belmont, Álvaro Paz de la Barra, José Luna Gálvez, Jonás Ataucusi, Francisco Diez Canseco, Marisol Pérez Tello, Roberto Sánchez, Roberto Chiabra, César Figueredo, Walter Chirinos, Hernán Garrido Lecca, Julio Chávez, Luis Durán, Fiorella Molinelli, Jorge Nieto, Vicente Alanoca, Nicanor Boluarte, Carlos Anderson, Herbert Caller, Virgilio Acuña, Carlos Espá, Charlie Carrasco, Paul Jaimes y Wolfgang Grozo.

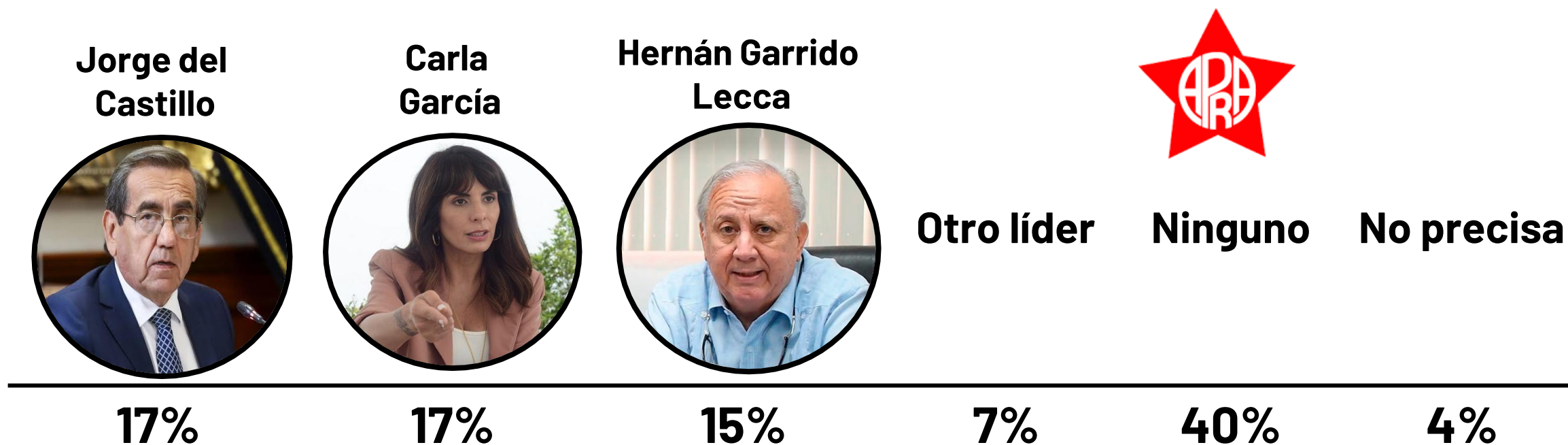
¿Qué partidos integran la Mesa Directiva del Congreso? (Con tarjeta) (%)



¿Cuál es su actitud ante la participación del partido... en las próximas elecciones parlamentarias o no conoce a ese partido? (%) (Con tarjeta)



¿Por quién votaría si pudiese escoger el/la candidata/a presidencial del APRA? (Con tarjeta)(%)



Base: total de entrevistados que alguna vez ha votado por un/a candidato/a del APRA en algún proceso electoral en general

¿Por quién votaría si pudiese escoger el/la candidato/a presidencial de Acción Popular? (Con tarjeta) (%)

**Víctor Andrés
García Belaunde**



34%

**Alfredo
Barnechea**



15%

**Julio
Chávez**



4%

**ACCION
POPULAR**

Otro líder

5%

Ninguno


35%

No precisa

7%

Base: total de entrevistados que alguna vez ha votado por un/a candidato/a de Acción Popular en algún proceso electoral en general

¿Por quién votaría si pudiese escoger el/la candidato/a presidencial por la alianza de izquierda Venceremos? (Con tarjeta) (%)



Base: total de entrevistados que alguna vez ha votado por un/a candidato/a de izquierda en algún proceso electoral en general

Ficha Técnica: Encuesta Nacional Urbano-Rural

- Nombre de la encuestadora:** IPSOS OPINIÓN Y MERCADO S.A
- Número de registro:** 001-REE / JNE
- Persona jurídica que encomendó la encuesta:** Perú21
- Objetivo del estudio:** Evaluar la percepción, opinión y actitudes hacia temas políticos, económicos y sociales del país.
- Universo:** Tamaño de la población objetivo: Para la construcción del diseño de la muestra se ha tomado como marco muestral a hombres y mujeres de 18 años a más de la población nacional urbano rural del Perú (**24,760,062 personas**).
- Distribución Poblacional**

Cuadro 1

Región	Urbano		Rural		Total	
Lima	8,423,852	34.0%		0.00%	8,423,852	34.0%
Costa Norte	3,680,981	14.9%	258,618	1.0%	3,939,599	15.9%
Sierra Norte	540,913	2.2%	1,430,251	5.8%	1,971,164	8.0%
Costa Centro	1,249,954	5.0%	41,854	0.2%	1,291,808	5.2%
Sierra Centro	1,033,884	4.2%	778,221	3.1%	1,812,105	7.3%
Costa Sur 1/	1,302,486	5.3%	36,887	0.1%	1,339,373	5.4%
Sierra Sur	1,568,558	6.3%	1,353,642	5.5%	2,922,200	11.8%
Oriente	1,931,799	7.8%	1,128,162	4.6%	3,059,961	12.4%
Total	19,732,427	79.7%	5,027,635	20.3%	24,760,062	100.0%

Padrón de Población hábil para votar 2022 - RENIEC
Estadística Poblacional 2022 - Ipsos

Cuadro 2

Sexo	Total
Masculino	49.8%
Femenino	50.2%
Total	100%

Población hábil para votar 2022 RENIEC

Cuadro 3

Edad	Total
18 a 25 años	19.4%
26 a 42 años	40.3%
43 a 70 años	40.3%
Total	100%

Estimaciones INEI

Ficha Técnica: Encuesta Nacional Urbano-Rural

- Tamaño de la muestra:** 1207 personas entrevistadas
- Margen de error:** Para los resultados obtenidos se tiene un margen de error de +/-2.8%
- Nivel de confianza:** Se asume un nivel de confianza de 95% y varianza máxima en las proporciones poblacionales ($p=q=0.5$)

10. Metodología de Muestreo

Diseño Muestral: Se realizó una muestra de conglomerados estratificado en la primera etapa, donde los estratos se definen por el cruce de la variable región geográfica (Lima, Costa Norte, Costa Sur, Costa Centro, Sierra Norte, Sierra Sur, Sierra Centro, Oriente) y ámbito (Urbano y rural) y en cada estrato se seleccionó en forma aleatoria una muestra de localidades, y dentro de ellas zonas con inicio aleatorio de manzanas. Posteriormente se realizó un muestreo sistemático de viviendas en cada manzana seleccionada, finalmente dentro de la vivienda se busca a las personas siguiendo cuotas de sexo y edad.

Etapas de Muestreo: La selección de unidades muestrales se ha realizado de la siguiente manera:

Etapa	Unidad de muestreo	Tipo de selección de la unidad de muestreo
1	Localidades	Probabilístico. Conglomerados estratificados, seleccionados usando un muestreo aleatorio sistemático proporcional al número de habitantes de cada localidad.
2	Zonas	Probabilístico. Sistemático con inicio aleatorio de manzana, probabilidad de selección proporcional al tamaño (viviendas).
3	Viviendas	Probabilístico. Sistemático con inicio aleatorio.
4	Persona	Por cuotas de sexo, edad

- Marco muestral:** Ipsos cuenta usa como marco muestral la última cartografía del INEI, que proviene del Censo 2017.
- Sistema de muestreo:** En el manejo de nuestro marco muestral cartográfico para la selección de viviendas se utiliza un sistema de muestreo de manzanas (SIMUM) en entorno visual de Ipsos Perú; este software permite seleccionar muestras de manzanas sistemáticamente con inicio aleatorio de tal manera que estas sean representativas.
- Procedimiento de selección del entrevistado:** Los entrevistados fueron elegidos de manera aleatoria dentro de cada vivienda respetando las cuotas de sexo y edad.
- Detalle de todos los lugares donde se ejecutó el simulacro:** Se tuvo una cobertura de 24 departamentos más la provincia constitucional del Callao, 52 provincias, 63 localidades y 105 distritos
- Fecha de trabajo de campo:** 06 y 07 de agosto del 2025
- Página web y dirección de correo electrónico**
www.ipsos.es-pe
Guillermo Loli (Coordinador Ejecutivo): Guillermo.loli@ipsos.com

Ficha Técnica: Encuesta Nacional Urbano-Rural

Anexo 1: Detalle de localidades visitadas

Ámbito	Macro Región	Departamento	Provincia	Localidad	Distrito
urbano	Costa Centro	Ica	Chincha	Chincha	Chincha
urbano	Costa Centro	Ica	Ica	Ica	Parcona
urbano	Costa Centro	Ica	Chincha	Grocio Prado	Grocio Prado
urbano	Costa Centro	Lima	Cañete	Cañete	San Vicente de Cañete
rural	Costa Centro	Lima	Huaura	Ambar	Ambar
urbano	Costa Centro	Lima	Huaura	Huacho	Huacho
urbano	Costa Norte	Piura	Sullana	Sullana	Sullana
urbano	Costa Norte	La Libertad	Trujillo	Trujillo	El Porvenir, La Esperanza, Trujillo
urbano	Costa Norte	Lambayeque	Chiclayo	Chiclayo	Jose Leonardo Ortiz, Chiclayo
urbano	Costa Norte	Piura	Piura	Piura	Veintiseis de Octubre
urbano	Costa Norte	Áncash	Santa	Chimbote	Chimbote
urbano	Costa Norte	Tumbes	Tumbes	Corrales	Corrales
urbano	Costa Norte	Tumbes	Tumbes	Tumbes	Tumbes
urbano	Costa Norte	La Libertad	Pacasmayo	Pacasmayo	Pacasmayo
urbano	Costa Norte	Lambayeque	Chiclayo	Pucala	Pucala
urbano	Costa Norte	Piura	Paita	Paita	Paita
rural	Costa Norte	Lambayeque	Lambayeque	Tucume	Tucume
rural	Costa Norte	Lambayeque	Lambayeque	Pacora	Pacora
rural	Costa Norte	Piura	Morropón	Chulucanas	Chulucanas
urbano	Costa Norte	Lambayeque	Chiclayo	Patapo	Patapo
urbano	Costa Sur	Arequipa	Arequipa	Arequipa	Miraflores, Cerro Colorado, Paucarpata, Cayma
urbano	Costa Sur	Tacna	Tacna	Tacna	Tacna
urbano	Costa Sur	Moquegua	Mariscal Nieto	Moquegua	Moquegua
rural	Costa Sur	Tacna	Tacna	Calana	Calana
Urbano	Lima	Callao	Callao	Callao	Bellavista, Callao, Mi Perú, Ventanilla
Urbano	Lima	Lima	Lima	Lima	Ancon, Ate Vitarte, Barranco, Breña, Carabayllo, Chorrillos, Comas, El Agustino, Independencia, Jesus Maria, La Molina, La Victoria, Lima, Lince, Los Olivos, Miraflores, Pueblo Libre, Puente Piedra, Rímac, San Borja, San Isidro, San Juan de Lurigancho, San Juan de Miraflores, San Martín de Porres, San Miguel, Santa Anita, Santa Rosa, Santiago de Surco, Surquillo, Villa el Salvador, Villa María del Triunfo
urbano	Selva	Madre De Dios	Tambopata	Puerto Maldonado	Tambopata
urbano	Selva	Huánuco	Leoncio Prado	Castillo Grande	Castillo Grande
urbano	Selva	Loreto	Maynas	Iquitos	Iquitos, San Juan Bautista
urbano	Selva	Cajamarca	Jaen	Jaen	Jaen
urbano	Selva	San Martín	Moyobamba	Moyobamba	Moyobamba
urbano	Selva	Ucayali	Coronel Portillo	Pucallpa	Yarinacocha

Ficha Técnica: Encuesta Nacional Urbano-Rural

Anexo 1: Detalle de localidades visitadas

Ámbito	Macro Región	Departamento	Provincia	Localidad	Distrito
rural	Selva	Amazonas	Utcubamba	Cajaruro	Cajaruro
rural	Selva	Huánuco	Leoncio Prado	Mariano Damaso	Mariano Damaso
rural	Selva	San Martín	Lamas	Alonso de Alvarado	Alonso de Alvarado
rural	Selva	Loreto	Mariscal Ramón Castilla	Pebas	Pebas
rural	Selva	Huánuco	Leoncio Prado	Tingo María	Rupa-Rupa
urbano	Sierra Centro	Huancavelica	Huancavelica	Huancavelica	Huancavelica
urbano	Sierra Centro	Junín	Huancayo	Huancayo	Tambo, Huancayo
urbano	Sierra Centro	Pasco	Pasco	Cerro De Pasco	Yanacancha
urbano	Sierra Centro	Junín	Concepción	Concepción	Concepción
rural	Sierra Centro	Junín	Jauja	Muquiyauyo	Muquiyauyo
rural	Sierra Centro	Junín	Jauja	Sincos	Sincos
rural	Sierra Centro	Huánuco	Ambo	Tomay Kichwa	Tomay Kichwa
urbano	Sierra Norte	Amazonas	Chachapoyas	Chachapoyas	Chachapoyas
urbano	Sierra Norte	Cajamarca	Cajamarca	Cajamarca	Cajamarca
urbano	Sierra Norte	Cajamarca	Hualgayoc	Bambamarca	Bambamarca
urbano	Sierra Norte	Áncash	Huaraz	Huaraz	Huaraz
rural	Sierra Norte	Cajamarca	Cutervo	Cutervo	Cutervo
rural	Sierra Norte	Ancash	Yungay	Yungay	Yungay
rural	Sierra Norte	Cajamarca	Contumazá	Chilete	Chilete
urbano	Sierra Sur	Puno	San Román	Juliaca	Juliaca
urbano	Sierra Sur	Ayacucho	Huamanga	Ayacucho	Ayacucho
urbano	Sierra Sur	Apurímac	Abancay	Abancay	Abancay
urbano	Sierra Sur	Arequipa	Arequipa	Quequeña	Quequeña
urbano	Sierra Sur	Cusco	Cusco	Cusco	Santiago
rural	Sierra Sur	Cusco	Quispicanchi	Oropesa	Oropesa
rural	Sierra Sur	Cusco	Cusco	Poroy	Poroy
rural	Sierra Sur	Cusco	Anta	Cachimayo	Cachimayo
rural	Sierra Sur	Arequipa	La Unión	Cotahuasi	Cotahuasi
rural	Sierra Sur	Apurímac	Andahuaylas	Andahuaylas	Andahuaylas
rural	Sierra Sur	Cusco	Quispicanchi	Cusipata	Cusipata
rural	Sierra Sur	Cusco	Anta	Pucyura	Pucyura