

IGM – Estadística Poblacional 2009

Ipsos APOYO Opinión y Mercado ha publicado el estudio Estadística Poblacional 2009 que anualmente realiza como parte del Informe Gerencial de Marketing (IGM). Este informe tiene como objetivo principal proporcionar información estadística actual, útil y de consulta rápida de los principales aspectos demográficos, sociales, laborales y económicos del Perú. A continuación se presentan los principales resultados del estudio.

Luego del censo en el 2007, el INEI dio a conocer que la población en el Perú alcanzaba los 27,412,457 personas efectivamente censadas y se determinó una tasa de omisión censal de 2.87%, correspondiendo a una población total de 28,220,764 habitantes. El INEI hasta la elaboración del informe no ha publicado la tasa de omisión a nivel provincial, razón por la cual Ipsos APOYO utiliza las tasas de omisión por provincia correspondientes al Censo 2005 para realizar las estimaciones de población para el 2009. A partir de este ajuste a la población censada en el 2007, se estima que la población del Perú en el 2009 es de 29,501,433 habitantes.

INFORMACIÓN POBLACIONAL: PERÚ Población por zona geográfica (Estimado 2009)



PERÚ
29'501,433
habitantes

Costa Norte	5'189,298 (17.6%)
Lima ^{1/}	9'245,695 (31.3%)
Costa Sur	1'526,675 (5.2%)
Sierra Norte	2'617,272 (8.9%)
Sierra Centro	1'906,736 (6.5%)
Sierra Sur	5'163,692 (17.4%)
Selva	3'852,065 (13.1%)

*Fuente: Estimación 2009 de la Población Total Ajustada Censo 2007 / Censos Nacionales 2007: XI de Población y VI de Vivienda – INEI
1/ Incluye toda la población urbana y rural de las provincias de Lima y Callao*

Al analizar la población nacional por regiones geográficas, se observa que el 54.1% vive en la costa, mientras que un 32.8% vive en la sierra y un 13.1% en la selva. Desagregando aún más las regiones, el 31.3% de la población peruana reside en las provincias de Lima y Callao, seguida por la Sierra Sur con el 17.4%, la Costa Norte con 17.6%, la Selva con el 13.1%, la Sierra Norte con 8.9%, la Sierra Centro con 6.5% y la Costa Sur con sólo 5.2%.

Metodología

La información estadística que se presenta es producto de la recopilación, selección y procesamiento de una serie de datos y estadísticas relevantes publicadas por el INEI y por otras instituciones en los últimos años.

Los principales insumos del informe son los resultados del Censo Nacional 2007 y el documento "Procedimiento aplicado para estimar la omisión censal de la población en los Censos Nacionales 2005: X Población y V Vivienda".

Responsables

Dirección del estudio	: Javier Carrera León
Elaboración del estudio	: Antonio Ruiz Olorte
Colaboradores	: Vanessa Guima Chinen, José Fretel Vilca, Luis Sánchez Alvarado.
Asistente de ventas	: Johana Tang Lévano
Consultas	: multiclientes@ipsos-apoyo.com.pe

Marketing Data

Marketing Data es un servicio de información que brinda los principales hallazgos de los estudios multiclientes que realiza Ipsos APOYO Opinión y Mercado S.A. El contenido detallado y los resultados desagregados de las investigaciones se encuentran en los informes que publica Ipsos APOYO Opinión y Mercado S.A.

Ipsos APOYO Opinión y Mercado S.A.

Av. República de Panamá 6380. Miraflores. Lima. Perú
610-0100 / 241-8141
www.ipsos-apoyo.com.pe

PROHIBIDA SU REPRODUCCIÓN TOTAL O PARCIAL
SIN AUTORIZACIÓN ESCRITA DEL DIRECTOR.

Según el documento "Procedimiento aplicado para estimar la omisión censal de la población en los Censos Nacionales 2005: X Población y V Vivienda", el 74.7% de la población total reside en áreas urbanas y el 25.3% restante en áreas rurales, con un crecimiento de casi 2% en el nivel de urbanidad en comparación con los resultados del censo de 1993.

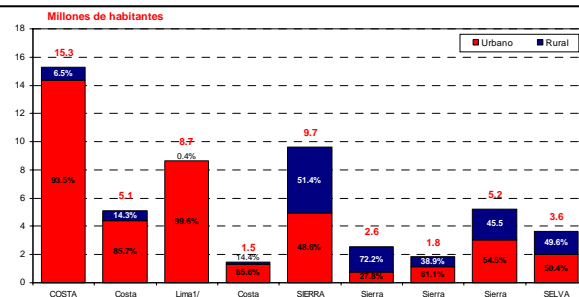

INFORMACION POBLACIONAL

Población nacional por región natural, según área de residencia (Estimado 2008)

Población nacional
28'541,801 habitantes

Población Urbana
21'311,163 habitantes

Población Rural
7'230,638 habitantes



Fuente: Estimación 2008 de la Población Total Ajustada Censo 2005 / Informe: Procedimiento Aplicado para estimar la Omisión Censal de la Población en los Censos Nacionales 2005: X de Población y V de Vivienda - INEI

La población de la Gran Lima al 2008 es de 8,646,351 habitantes, que incluye la parte urbana de los 43 distritos de la Provincia de Lima (7,748,812 habitantes) y los seis distritos de la Provincia Constitucional del Callao (897,539 habitantes). La zona más poblada es Lima Norte (24.6%), seguida de Lima Este (22.0%) y Lima Sur (18.8%). La población de la Gran Lima ha crecido a una tasa anual de 1.9% con respecto al año anterior.

INFORMACIÓN POBLACIONAL: GRAN LIMA

Población por zona geográfica (Estimado 2008)



GRAN LIMA
8'646,351 habitantes

Lima Centro	871,650 (10.1%)
Lima Moderna	1'236,853 (14.3%)
Lima Norte	2'125,911 (24.6%)
Lima Este	1'902,537 (22.0%)
Lima Sur	1'624,961 (18.8%)
Callao	897,539 (10.4%)

Fuente: Estimación 2008 de la Población Total Ajustada Censo 2005 / Informe: procedimiento Aplicado para estimar la Omisión Censal de la Población en los Censos Nacionales 2005: X de Población y V de Vivienda - INEI
1/ No incluye la población rural, 13,099 habitantes, según definición INEI 2005.

En este informe se muestran algunos de los principales indicadores sociodemográficos de los países de la región, especialmente Bolivia y Ecuador. Al 2008, la población estimada de Bolivia es de 10,0 millones y de 13,8 millones de habitantes para Ecuador.

PAÍSES	Argentina	Bolivia	Brasil	Chile	Colombia	Ecuador	Paraguay	Perú	Uruguay	Venezuela
INDICADORES DEMOGRÁFICOS										
Población 2007 (en miles) (a)	39,356	9,828	192,645	16,604	46,116	13,601	6,120	27,894	3,332	27,460
Población (Estimado 2008) (en miles) (a)	39,746	10,028	195,138	16,770	46,702	13,801	6,230	28,214	3,342	27,912
Tasa de crecimiento total (2007) (b)	0.94%	1.42%	1.01%	0.92%	1.43%	1.55%	2.42%	0.94%	0.50%	1.49%
Densidad (2007) (hab./Km ²) (b)	14.7	8.4	22.46	21.74	42.72	49.7	16.8	22.2	19.9	29.5
% Población urbana (2007) (c)	90.4%	62.6%	81.9%	85.0%	75.0%	62.3%	57.3%	70.2%	90.7%	89.2%

IGM – ESTADÍSTICA POBLACIONAL 2008

El informe Estadística Poblacional 2008 tiene como objetivo proporcionar información estadística actual, útil y de consulta rápida de los principales aspectos demográficos, sociales, laborales y económicos del Perú.

CONTENIDO DEL INFORME

Resumen ejecutivo

Información Poblacional: Perú

- Población nacional y número de hogares
- Población por área de residencia y región natural
- Población por departamentos y provincias
- Principales ciudades del país
- Pirámide socioeconómica del país
- Distribución poblacional de amas de casa por NSE

Información Poblacional: Gran Lima

- Población y número de hogares
- Población y número de hogares por distritos
- Distribución poblacional por NSE

Información demográfica

- Evolución de los principales indicadores demográficos
- Variación mensual del movimiento migratorio

Información laboral y económica

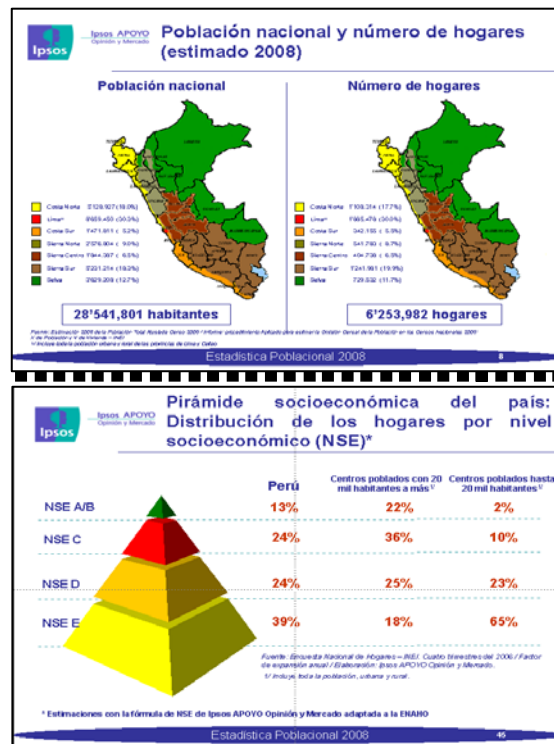
- Evolución de los principales indicadores macroeconómicos
- Evolución de los principales indicadores laborales

Bolivia

Ecuador

América Latina

Metodología



ORDEN DE COMPRA

Señores

Ipsos APOYO Opinión y Mercado S.A.
Av. República de Panamá 6380 - Miraflores
Telf: 610-0100, 241-8141 Fax: 447-1831, 445-2982

Atención:
Javier Álvarez Pecol
Gerente de Estudios Multiclientes

Deseamos adquirir el estudio IGM – Estadística Poblacional 2008

S/. 2,600 (Incluido IGV)

Sírvanse remitir el informe con los resultados del estudio a:

Nombre: _____ Cargo: _____ E-mail: _____

Empresa: _____ Dirección: _____

RUC: _____ Teléfono: _____ Fax: _____

Enviar factura a nombre de: _____ Firma: _____

Nota: Fotocopiar este formato para ser enviado por fax. Si tuviese interés en adquirir este estudio o algún otro de nuestros estudios le agradeceríamos comunicarse con Johana Tang Lévano (Asistente de Ventas) a los teléfonos 610-0100 ó 610-0121, o vía mail a johana.tang@ipsos-apoyo.com.pe